

# LAMPIRAN

## Lampiran 1 Surat Pengantar Permohonan Pengambilan Data

### A. Dinas Permukiman dan Perumahan Kabupaten Lampung Selatan



Nomor : 018/UAP/PWK/SKU/II/2022  
Lampiran : -  
Perihal : Permohonan Izin Pengambilan Data Penelitian

Yth. Pimpinan Dinas Permukiman dan Perumahan Rakyat Kabupaten Lampung Selatan  
Jl. Mustafa Kamal Selatan, Kalianda  
Kec. Kalianda, Kabupaten Lampung Selatan,  
Lampung - 35551

Universitas Agung Podomoro merupakan Institusi Pendidikan Tinggi yang bertujuan untuk menciptakan lulusan profesional dan terampil di bidangnya, serta mampu bersaing di tingkat nasional maupun internasional. Untuk mewujudkan hal tersebut, maka kami mewajibkan setiap mahasiswa untuk melakukan penelitian dengan topik tertentu yang diminati namun masih di dalam ruang lingkup bidang ilmu di Program Studi Perencanaan Wilayah dan Kota dan nantinya akan dituangkan dalam laporan berupa Laporan Tugas Akhir/Skripsi. Hal ini bertujuan untuk memperdalam kajian ilmu pengetahuan dan wawasan, sehingga lulusan lebih siap dan mampu bersaing.

Bersama ini Program Studi Perencanaan Wilayah dan Kota Universitas Agung Podomoro menyampaikan permohonan izin bagi mahasiswa yang tersebut di bawah ini untuk mengambil data penelitian di wilayah Bapak/Ibu dengan rincian sebagai berikut:

Nama : Rindu Rembulan Adde Karyana  
NIM : 25180013  
Semester : VIII

Adapun data yang diperlukan untuk penelitian tersebut sebagai berikut:

No	Data yang Dibutuhkan
1	Kondisi Bangunan Permukiman di Wilayah Pesisir Kecamatan Rajabasa
2	Kondisi Jalan Lingkungan di Kecamatan Rajabasa
3	Kondisi Sarana Prasarana (Jumlah Bangunan Sarana Pendidikan, Kesehatan dan Peribadatan di Kecamatan Rajabasa

Demikian surat ini kami sampaikan, atas izin yang diberikan dan kerjasama Bapak/Ibu kami ucapkan terima kasih.

Jakarta, 14 Februari 2022  
Mengetahui,  
Kepala Program Studi  
Perencanaan Wilayah dan Kota

**Rahmatyas Aditantri, S.T.,M.T**  
Email: rahmatyas.aditantri@podomorouniversity.ac.id

## B. Badan Penanggulangan Bencana Daerah Kabupaten Lampung Selatan



Nomor : 017/UAP/PWK/SKU/II/2022  
Lampiran : -  
Perihal : Permohonan Izin Pengambilan Data Penelitian

Yth. Pimpinan Badan Penanggulangan Bencana Daerah  
Kabupaten Lampung Selatan  
Jl.Lintas Sumatera No.16, Kedaton, Kec. Kalianda  
Kabupaten Lampung Selatan,  
Lampung - 35551

Universitas Agung Podomoro merupakan Institusi Pendidikan Tinggi yang bertujuan untuk menciptakan lulusan profesional dan terampil di bidangnya, serta mampu bersaing di tingkat nasional maupun internasional. Untuk mewujudkan hal tersebut, maka kami mewajibkan setiap mahasiswa untuk melakukan penelitian dengan topik tertentu yang diminati namun masih di dalam ruang lingkup bidang ilmu di Program Studi Perencanaan Wilayah dan Kota dan nantinya akan dituangkan dalam laporan berupa Laporan Tugas Akhir/Skripsi. Hal ini bertujuan untuk memperdalam kajian ilmu pengetahuan dan wawasan, sehingga lulusan lebih siap dan mampu bersaing.

Bersama ini Program Studi Perencanaan Wilayah dan Kota Universitas Agung Podomoro menyampaikan permohonan izin bagi mahasiswa yang tersebut di bawah ini untuk mengambil data penelitian di wilayah Bapak/Ibu dengan rincian sebagai berikut:

Nama : Rindu Rembulan Adde Karyana  
NIM : 25180013  
Semester : VIII

Adapun data yang diperlukan untuk penelitian tersebut sebagai berikut:

No	Data yang Dibutuhkan
1	Jalur Evakuasi di Kecamatan Kalianda
2	Tingkat Resiko dan Ancaman Bencana Gunung Api, Tsunami dan Gempa Bumi di Kecamatan Rajabasa

Demikian surat ini kami sampaikan, atas izin yang diberikan dan kerjasama Bapak/Ibu kami ucapkan terima kasih.

Jakarta, 14 Februari 2022  
Mengetahui,  
Kepala Program Studi  
Perencanaan Wilayah dan Kota



Rahmatyas Aditantri, S.T., M.T.  
Email: rahmatyas.aditantri@podomorouniversity.ac.id

### C. Kecamatan Rajabasa



Nomor : D11/UAP/PWK/SKU/II/2022  
Lampiran : 1 (satu) lampiran  
Perihal : Permohonan Izin Pengambilan Data Penelitian

Yth. Camat Kecamatan Rajabasa  
Jl. Pesisir, Desa Banding, Kecamatan  
Rajabasa, Kabupaten Lampung Selatan  
Lampung - 35552

Universitas Agung Podomoro merupakan Institusi Pendidikan Tinggi yang bertujuan untuk menciptakan lulusan profesional dan terampil di bidangnya, serta mampu bersaing di tingkat nasional maupun internasional. Untuk mewujudkan hal tersebut, maka kami mewajibkan setiap mahasiswa untuk melakukan penelitian dengan topik tertentu yang diminati namun masih di dalam ruang lingkup bidang ilmu di Program Studi Perencanaan Wilayah dan Kota dan nantinya akan dituangkan dalam laporan berupa Laporan Tugas Akhir/Skripsi. Hal ini bertujuan untuk memperdalam kajian ilmu pengetahuan dan wawasan, sehingga lulusan lebih siap dan mampu bersaing.

Bersama ini Program Studi Perencanaan Wilayah dan Kota Universitas Agung Podomoro menyampaikan permohonan izin bagi mahasiswa yang tersebut di bawah ini untuk mengambil data penelitian di wilayah Bapak/Ibu dengan rincian sebagai berikut:

Nama : Rindu Rembulan Adde Karyana  
NIM : 25180013  
Semester : VIII  
Judul Tugas Akhir : Identifikasi Tingkat Kerentanan pada Permukiman di Kawasan Rawan Bencana (Studi Kasus : Kecamatan Rajabasa, Kabupaten Lampung Selatan)  
Periode : 10 Februari – 10 Maret 2022  
Pengambilan Data

Adapun data yang diperlukan untuk penelitian tersebut sebagai berikut:

No	Data yang Dibutuhkan
1	Monografi Kecamatan Rajabasa, Kabupaten Lampung Selatan
2	Monografi Desa di 16 Desa (daftar Desa terlampir)

Demikian surat ini kami sampaikan, atas izin yang diberikan dan kerjasama Bapak/Ibu kami ucapkan terima kasih.

Jakarta, 7 Februari 2022  
Mengetahui,  
Kepala Program Studi  
Perencanaan Wilayah dan Kota

**Rahmatyas Aditantri, S.T.,M.T**  
Email: rahmatyas.aditantri@podomorouniversity.ac.id



APL Tower Lantai 5, Podomoro City  
Jl. Lrt. Jend. S. Parman Km. 24, Jakarta Barat 11470  
☎ 021 292 00 454 📠 021 292 01 455 www.podomorouniversity.ac.id



**Lampiran 1**

Desa-desa yang termasuk dalam pengambilan data/survey untuk penelitian ini adalah sebagai berikut:

No	Nama Desa
1.	Desa Tejang Pulau Sebesi
2.	Desa Hargo Pancuran
3.	Desa Kerinjing
4.	Desa Cugung
5.	Desa Batu Balak
6.	Desa Way Muli
7.	Desa Sukaraja
8.	Desa Rajabasa
9.	Desa Banding
10.	Desa Canti
11.	Desa Canggung
12.	Desa Betung
13.	Desa Tanjung Gading
14.	Desa Kota Garing
15.	Desa Waymuli Timur
16.	Desa Kunjir

## Lampiran 2 Surat Izin Penelitian

### A. Dinas Permukiman dan Perumahan Kabupaten Lampung Selatan



**PEMERINTAH DAERAH KABUPATEN LAMPUNG SELATAN  
DINAS PERUMAHAN DAN PERMUKIMAN**

Jl. Mustafa Kemal Kalianda Kode Pos 35513  
Telp. (0727) 322216 Faks : (0727) 322216 E-mail : [disperimkablamso@yahoo.com](mailto:disperimkablamso@yahoo.com)

Kalianda, 21 Februari 2022

Nomor : 050/ 172- /TV.05/2022  
Lampiran : -  
Perihal : Izin Pengambilan Data An.  
Rindu Rembulan Adde Karyana

Kepada Yth,  
Kepala Program Studi Perencanaan  
Wilayah dan Kota  
di -  
Jakarta


Menindak lanjuti Surat Kepala Program Studi Perencanaan Wilayah dan Kota  
Universitas Agung Podomoro Nomor Surat : 018/UAP/PWK/SKU/II/2022, tanggal 14  
Februari 2022 perihal Permohonan izin Pengambilan Data Penelitian :

Nama : RINDU REMBULAN ADDE KARYANA  
NIM : 25180013  
Semester : VIII

Dengan ini sampaikan bahwa kami tidak berkeberatan dan memberikan izin  
kepada yang bersangkutan untuk melakukan pengambilan data sesuai dengan  
kebutuhan laporan tugas akhir/skirpsinya.

Demikian disampaikan untuk dapat dipergunakan sebagaimana mestinya.

KEPALA DINAS PERUMAHAN DAN PERMUKIMAN  
KABUPATEN LAMPUNG SELATAN



- Tembusan:
1. Yang bersangkutan
  2. Arsip

B. Kecamatan Rajabasa



PEMERINTAH KABUPATEN LAMPUNG SELATAN  
**KECAMATAN RAJABASA**  
Jalan Raya Pesisir Desa Banding Kecamatan Rajabasa Lampung Selatan

Bandung, 7 Maret 2022

Nomor : 050/269/VII.11/2022  
Lampiran : -  
Perihal : Izin Pengambilan Data Penelitian

Kepada Yth  
Kepala Program Study  
Perencanaan Wilayah dan Kota  
Universitas Agung Podomoro  
di-

Tempat

Menindaklanjuti surat Saudara Nomor : 011/UAP/PWK/SKU/II/2022 tanggal 2 Februari 2022 perihal Permohonan Izin Pengambilan Data Penelitian bagi mahasiswa/i untuk menyusun tugas akhir/skripsi agar mendapatkan lulusan yang profesional dan terampil di bidangnya.

Berkenaan dengan hal tersebut diatas, maka dengan ini memberikan izin untuk pengambilan data penelitian baik di desa maupun di Kecamatan Rajabasa kepada :

Nama : **RINDU REMBULAN ADDE KARYANA**  
NIM : 25180013  
Semester : VIII  
Judul Tugas Akhir : Identifikasi Tingkat Kerentanan pada permukiman di Kawasan Rawan Bencana (Studi Kasus : Kecamatan Rajabasa Kabupaten Lampung Selatan )

Demikian izin ini diberikan untuk dapat dipergunakan sebagaimana mestinya.



Tembusan : Kepada Yth  
1. Sdr. Kepala Desa se-Kecamatan Rajabasa  
2. Araip

C. Kelurahan



PEMERINTAH KABUPATEN LAMPUNG SELATAN  
KECAMATAN RAJABASA  
**DESA BANDING**

Jl. Raya Pesisir Desa Banding Kode Pos 35552, email : desawisatabanding@gmail.com

**SURAT IZIN**

No. 474 / 111 / VII.11.01 / III/2022

Yang bertanda tangan dibawah ini Kepala Desa Banding Kecamatan Rajabasa Kabupaten Lampung Selatan dengan ini :

Nama : RINDU REMBULAN ADDE KARYANA  
NIM : 25180013  
Semester : III  
Judul Tugas Akhir : Identifikasi tingkat kerentanan pada permukiman dikawasan rawan bencana

Menerangkan bahwa Kepala Desa Banding memberikan ijin kepada Nama Dan identitas yang tertera diatas dalam kegiatan di Desa Banding Kecamatan Rajabasa Kabupaten Lampung Selatan dengan dengan tetap mematuhi protokol kesehatan (memakai masker dll).

Demikian Surat Izin ini di buat dengan sebenarnya untuk dipergunakan sebagaimana mestinya.

Bandung, 10 Maret 2022  
Kepala Desa Banding



JUBERUDDIN



**PEMERINTAH KABUPATEN LAMPUNG SELATAN  
KECAMATAN RAJABASA  
DESA WAY MULI**

Alamat : Jl. Raya Desa Way Muli Kecamatan Rajabasa Lampung Selatan Kode Pos : 35112

**SURAT IZIN**

Nomor: 474/135/VII.II.09/III/2022

Yang bertanda tangan dibawah ini :

Nama : **SURYANA**  
Jabatan : Kepala Desa Way Muli  
Alamat : Desa Way Muli Kecamatan Rajabasa Kab. Lampung Selatan.

Menerangkan bahwa, sbb :

Nama : **RINDU REMBULAN ADDE KARYANA**  
Program Study : Perencanaan Wilayah dan Kota  
Fakultas : TEKNIK  
Npm : 25180013  
Semester : VIII  
Judul Tugas Akhir : Identifikasi Tingkat Kerentanan Pada  
Pemukiman di Kawasan Rawan Bencana.

Menerangkan bahwa Kepala Desa Way Muli memberikan izin kepada Nama dan Identitas yang tertera diatas dalam dalam Kegiatan di Desa Way Muli Kecamatan Rajabasa Kabupaten Lampung Selatan dengan tetap mematuhi protocol kesehatan ( Memakai Masker )

Demikian surat ini dibuat dengan sebenar benarnya, mohon sekiranya Bapak/Ibu dapat memakluminya. Atas perhatiannya saya ucapkan terimakasih.

Way Muli, 10 Maret 2022

Kepala Desa Way Muli







PEMERINTAH KABUPATEN LAMPUNG SELATAN  
KECAMATAN RAJABASA  
**DESA RAJABASA**

*Jl. Rajab Pesisir Desa Rajabasa Kode Pos 35551*

**SURAT IZIN**

Nomor : 474/57/Vl.11.07/III/2022

Yang bertanda tangan dibawah ini Kepala Desa Rajabasa Kecamatan Rajabasa Kabupaten Lampung Selatan, menerangkan bahwa :

Nama	: RINDU REMBULAN ADDE KARYANA
Program Studi	: Perencanaan Wilayah dan Kota
Fakultas	: TEKNIK
Npm	: 25180013
Semester	: VIII
Judul Tugas Akhir	: Identifikasi Tingkat Kerentanan Pada Pemukiman diKawasan Rawan Bencana

Menerangkan bahwa Kepala Desa Rajabasa memberikan ijin kepada Nama dan identitas yang tertera di atas dalam kegiatan di Desa Rajabasa Kecamatan Rajabasa Kabupate Lampung Selatan dengan tetap mematuhi protokol kesehatan (memakai masker dll)

Demikianlah Surat ini dibuat dengan sebenar-benarnya, mohon sekiranya Bapak/Ibu dapat memakluminya. Atas pengertiannya saya ucapkan terimakasih.

Rajabasa, 10 Maret 2022

A.n KEPALA DESA RAJABASA





**PEMERINTAH KABUPATEN LAMPUNG SELATAN  
KECAMATAN RAJABASA  
DESA KERINJING**

*Jln. Civalirang Rt/Rw 03/02 Desa Kerinjing / desakerinjing19@gmail.com Kode Pos 35551*

**SURAT IZIN PENGAMBILAN DATA PENELITIAN**

Nomor: 140/ 30/ VII.II/III/2022

Yang Bertanda Tangan dibawah ini, Kepala Desa Keerinjing Kecamatan Rajabasa Kabupaten Lampung Selatan. Menerangkan bahwa :

Nama : **RINDU REMBULAN ADDE KARYANA**  
Jenis kelamin : Perempuan  
TTL : Biranti Raya, 21 Juli 2000  
Nik : 1801046107000004  
Agama : Islam  
Pekerjaan : Mahasiswa  
Alamat : Dusun Branti 1 Rt/RW 002/001 Branti Raya Kecamatan Natar  
Kabupaten Lampung Selatan

Bersama ini kami memberikan Izin pengambilan Data Penelitian dan Wawancara berkaitan dengan Program Studi Perencanaan Wilayah dan Kota di Desa Kerinjing Kecamatan Rajabasa Kabupaten Lampung Selatan.

Nama : **RINDU REMBULAN ADDE KARYANA**  
Nim : 25180013  
Semester : VIII  
Judul Tugas : Identifikasi Tingkat Kerentanan Pada Permukiman Di Kawasan Rawan Bencana ( Studi Kasus : Kecamatan Rajabasa Kabupaten Lampung Selatan)  
Periode : 10 Februari-10 Maret 2022  
Pendidikan : SLTP

Demikian surat Izin ini dibuat dengan sebenarnya dan diberikan kepada yang bersangkutan untuk dapat dipergunakan sebagaimana mestinya.

Di keluarkan di: Desa Kerinjing

~~pada Tanggal 7 Maret 2022~~

Kepala Desa Kerinjing





**PEMERINTAH KABUPATEN LAMPUNG SELATAN  
KECAMATAN RAJABASA  
DESA CANGGUNG**

Sekretariat : Jl.Raya pesisir Desa Canggung Kecamatan Rajabasa Kabupaten Lampung Selatan.Kode Pos 35552

**SURAT IZIN PENGAMBILAN DATA PENELITIAN**

Nomor: 474 /091 / VII.11.05 / III / 2022

Yang bertanda tangan dibawah ini, Kepala Desa Canggung Kecamatan Rajabasa Kabupaten Lampung Selatan, menerangkan bahwa :

Nama : RINDU REMBULAN ADDE KARYANA  
Jenis Kelamin : Perempuan  
Tempat tanggal lahir : Branti Raya, 21 Juli 2000  
NIK : 1801046107000004  
Agama : Islam  
Pekerjaan : Pelajar/Mahasiswa  
Alamat : Dusun Branti I Rt/Rw 002/001 Branti Raya  
Kecamatan Natar Kabupaten Lampung Selatan

Bersama ini kami memberikan izin pengambilan data penelitian dan wawancara berkaitan dengan program studi perencanaan wilayah dan kota di Desa canggung Kecamatan Rajabasa Kabupaten Lampung selatan

Nama : RINDU REMBULAN ADDE KARYANA  
NIM : 25180013  
Semester : VIII  
Judul Tugas : Identifikasi tingkat kerentanan pada permukiman di kawasan rawan bencana ( studi kasus : Kecamatan Rajabasa Kabupaten Lampung Selatan)  
Priode : 10 Februari-10 Maret 2022  
Pendidikan : SLTP

Demikian surat izin ini dibuat dengan sebenarnya dan diberikan kepada yang bersangkutan untuk dapat dipergunakan sebagaimana mestinya.

Di keluarkan di : Desa Canggung  
Pada Tanggal : 4 Maret 2022

KEPALA DESA CANGGUNG

  
TARMIZI

### Lampiran 3 Lembar Pedoman Wawancara

#### A. Dinas Permukiman dan Perumahan Kabupaten Lampung Selatan

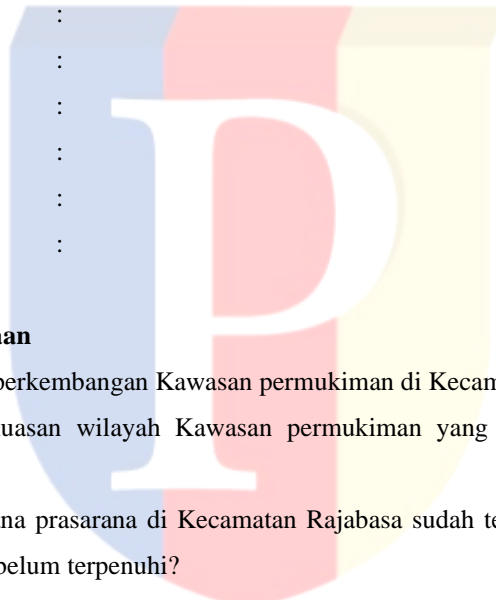
 <p>PODOMORO UNIVERSITY</p>	<p>PEDOMAN WAWANCARA DENGAN DINAS PERMUKIMAN DAN PERUMAHAN RAKYAT KABUPATEN LAMPUNG SELATAN</p>	 <p>URBAN AND REGIONAL PLANNING</p>
--	---	--

#### A. Petunjuk Pengisian

Diisi oleh peneliti dengan melakukan wawancara terhadap responden

#### B. Identitas Responden

Nama :  
Alamat :  
Umur :  
Jenis Kelamin :  
Intansi :  
Jabatan :



#### C. Daftar Pertanyaan



1. Bagaimana perkembangan Kawasan permukiman di Kecamatan Rajabasa?
2. Berapakah luasan wilayah Kawasan permukiman yang terbangun di Kecamatan Rajabasa?
3. Apakah sarana prasarana di Kecamatan Rajabasa sudah terpenuhi? Jika belum, apa yang masih belum terpenuhi?
4. Berdasarkan Peraturan Pemerintah Republik Indonesia No 26 Tahun 2008 Tentang RTRWN kriteria terhadap lingkungan permukiman yaitu salah satu nya berada di luar Kawasan Rawan Bencana. Kecamatan Rajabasa merupakan Kawasan yang ditetapkan sebagai Kawasan Rawan Bencana, Bagaimanakah upaya Dinas Permukiman dan Perumahan Rakyat dalam menertibkan bangunan permukiman terutama di area yang memiliki resiko tinggi terhadap bencana alam salah satu nya di sempadan pantai?
5. Bagaimana mewujudkan permukiman yang tangguh dari bencana?
6. Bagaimana dampak dan kerugian yang terjadi di Kawasan permukiman akibat bencana pada tahun 2018 yang disebabkan oleh gelombang tinggi dari letusan Gunung Anak Krakatau?
7. Apakah akan ada rencana untuk relokasi Kawasan permukiman?
8. Apakah di Kawasan Permukiman di Kecamatan Rajabasa sudah dilengkapi jalur evakuasi?

9. Berdasarkan Ketentuan umum dalam peraturan zonasi Kawasan Permukiman di Rencana Tata Ruang Wilayah Kabupaten Lampung Selatan, Permukiman yang terletak pada kawasan rawan bencana, kawasan perlindungan setempat, hutan lindung maupun fungsi lindung lainnya harus memperhatikan kaidah keberlanjutan permukiman, apakah yang dimaksud dengan keberlanjutan permukiman?
10. Bagaimana bentuk mitigasi bencana di Kawasan Permukiman?
11. Apakah ada aturan serta sosialisasi dari pemerintah terhadap pengendalian di Kawasan Permukiman ini?
  - A. Ya
  - B. Tidak

**Jika Ada, Bagaimana bentuk aturan itu disampaikan?**



**B. Badan Penanggulangan Bencana Daerah Kabupaten Lampung Selatan**

 <p>PODOMORO UNIVERSITY</p>	<p><b>PEDOMAN WAWANCARA PENGAMBILAN DATA TUGAS AKHIR DENGAN BADAN PENANGGULANGAN BENCANA DAERAH (BPBD) KABUPATEN LAMPUNG SELATAN</b></p>	 <p>URBAN AND REGIONAL PLANNING</p>
--	--	--

**A. Petunjuk Pengisian**

Diisi oleh peneliti dengan melakukan wawancara terhadap responden

**B. Identitas Responden**



Nama :  
Alamat :  
Umur :  
Jenis Kelamin :  
Intansi :  
Jabatan :

**C. Daftar Pertanyaan**

1. Bagaimana tingkat resiko bencana alam di Kecamatan Rajabasa? Dan bencana alam apa yang berpotensi paling tinggi?
2. Faktor apa saja yang membuat Kecamatan Rajabasa ditetapkan menjadi Kawasan Rawan Bencana?
3. Gunung Anak Krakatau merupakan salah satu gunung api yang aktif di Indonesia, Bagaimanakah aktivitasnya akhir-akhir ini? Apakah aktivitasnya dapat menimbulkan ancaman bahaya bagi penduduk sekitar?
4. Selain Kecamatan Rajabasa, adakah Kecamatan lain yang memiliki potensi rawan bencana tinggi?
5. Bagaimana upaya yang dilakukan oleh pihak Badan Penanggulangan Bencana Daerah untuk mengurangi dampak dari bencana alam yang akan terjadi di Kecamatan Rajabasa?
6. Pada tahun 2018, Kecamatan Rajabasa terdampak gelombang tinggi yang disebabkan oleh Gunung Anak Krakatau. Apa sajakah kerugian yang dialami akibat bencana alam tersebut?
7. Apakah Kecamatan Rajabasa sudah dilengkapi oleh Jalur Evakuasi, Sistem Peringatan Dini dan Tempat Evakuasi Sementara hingga akhir?
8. Desa Tejang di Pulau Sebesi merupakan salah satu desa yang memiliki jarak terdekat dengan Gunung Anak Krakatau, Bagaimana bentuk mitigasi bencana yang dilakukan? Jika ada, Bagaimana bentuk sosialisai atau simulasi yang dilakukan di Kecamatan Rajabasa?

9. Apakah dengan mitigasi tersebut dapat merubah perilaku masyarakat dalam menghadapi bencana?
10. Apakah ada Standar Operasional Prosedur (SOP) untuk evakuasi dan penyelamatan diri terkait bencana Gempa Bumi, Tsunami dan Gunung Api?
11. Bagaimana cara menghitung tingkat kerentanan pada bencana Gunung Api, Gempa dan Tsunami?
12. Dalam menganalisis tingkat kerentanan terdapat 4 (Empat) indicator dalam penilaiannya. Indikator manakah yang memiliki factor yang paling mempengaruhi?
13. Dalam menganalisis tingkat kerentanan pada lingkungan, parameter yang digunakan ialah seperti luas hutan lindung, luas hutan mangrove, luas hutan alam dan semak belukar. Apabila kelurahan tersebut tidak memiliki salah satu dari luasan tersebut, Apakah kelurahan tersebut berada di kelas rendah?
14. Dalam menganalisis kerentanan fisik, dalam menentukan kelas rendah, sedang dan tinggi yaitu dengan melihat nilai kerugian dari masing-masing parameter. Bagaimanakah cara menentukan nilai kerugian berupa Rupiah di masing-masing kelas?
15. Apakah keberadaan permukiman di Kawasan Rawan Bencana akan memperbesar resiko kerugian yang akan terjadi apabila suatu permukiman tersebut terdampak oleh bencana?

### C. Kelurahan

 <p>PODOMORO UNIVERSITY</p>	<p style="text-align: center;"><b>PEDOMAN WAWANCARA PENGAMBILAN DATA TUGAS AKHIR UNTUK PERANGKAT KECAMATAN/KELURAHAN</b></p>	 <p>URBAN AND REGIONAL PLANNING</p>
--	--	--

#### A. Petunjuk Pengisian

Diisi oleh peneliti dengan melakukan wawancara terhadap responden

#### B. Identitas Responden

Nama :  
Alamat :  
Umur :  
Jenis Kelamin :  
Pekerjaan :

#### C. Daftar Pertanyaan

##### A. Kondisi Umum

1. Apakah Bapak/Ibu tahu jika Gunung Anak Krakatau merupakan salah satu gunung api yang aktif di Indonesia?
2. Bagaimanakah aktivitasnya akhir-akhir ini?
3. Apakah Bapak/Ibu mengetahui bahwa Kecamatan Rajabasa merupakan daerah rawan bencana Gunung Api, Gempa dan Tsunami?
  - A. Iya
  - B. Tidak
4. Apakah selama ini di Kecamatan Rajabasa pernah mengalami salah satu dari bencana yang sudah disebutkan tadi yaitu Gunung Api, Gempa dan Tsunami?
5. Apa saja kerugian yang dialami akibat bencana yang pernah terjadi di Kecamatan Rajabasa?

##### B. Kondisi Permukiman

1. Berapakah Total luas wilayah permukiman?
2. Bagaimana Kondisi sarana prasana di Permukiman Kecamatan/Kelurahan apakah sudah terpenuhi? Jika belum, apasajakah yang belum terpenuhi?
  - A. Kondisi Bangunan dan Kepadatan Bangunan
  - B. Sarana Lingkungan Permukiman
    - Sarana Pendidikan
    - Sarana Kesehatan



- Sarana Peribadatan
- Sarana Pelayanan Umum

C. Prasarana Lingkungan Permukiman

- Jaringan Jalan dan Kondisi Jalan
- Jaringan Air Minum/ Sumber Air Minum
- Jaringan Air Limbah
- Jaringan Persampahan
- Jaringan Listrik
- Jaringan Telepon
- Jaringan Drainase

3. Apakah di Kecamatan/Kelurahan memiliki kondisi sarana yang kritis? Jika ada, apa sajakah fasilitas kritis tersebut?
4. Fasilitas apa sajakah yang memiliki kerusakan berat saat bencana yang pernah terjadi di Kecamatan/Kelurahan?
5. Apakah Bapak/Ibu mengetahui bahwa Kawasan Rawan Bencana termasuk kedalam Zona Kawasan Lindung?
  - A. Ya
  - B. Tidak
6. Apakah ada aturan serta sosialisasi dari pemerintah terhadap pengendalian di Kawasan Permukiman ini?
  - A. Ya
  - B. Tidak
7. Apakah ada aturan serta sosialisasi dari pemerintah terhadap pengendalian di Kawasan Permukiman ini?
  - C. Ya
  - D. Tidak

**Jika Ada, Bagaimana bentuk aturan itu disampaikan?**

8. Bagaimana menurut Bapak/Ibu, Apakah Pelayanan di tempat tinggal sudah cukup mudah dan dekat untuk menjangkau kawasan lain di sekitarnya?

### **C. Keberadaan Organisasi Penanggulangan Bencana**

1. Apakah di Kecamatan/Kelurahan ini sudah terdapat organisasi penanggulangan bencana?
  - a. Ada
  - b. Tidak
2. Apa saja jenis kelembagaan atau organisasi penanggulangan bencana yang ada di Kecamatan/Kelurahan ini?
  - a. Organisasi Penanggulangan Bencana Tingkat Daerah Kabupaten/Kota (BPBD)
  - b. Organisasi penanggulangan bencana tingkat Kecamatan
  - c. Organisasi penanggulangan bencana tingkat Kelurahan
3. Apa saja kegiatan dari organisasi penanggulangan bencana tersebut?
4. Apakah ada koordinasi antara organisasi penanggulangan bencana di kelurahan dengan organisasi penanggulangan bencana daerah?
  - a. Ada, dalam hal apa?
  - b. Tidak
5. Apakah ada yang bertugas mengkoordinir masyarakat untuk evakuasi maupun dalam penyaluran bantuan Ketika bencana alam terjadi?

### **D. Keberadaan dan Jenis Sistem Peringatan Dini**

1. Apakah di Kecamatan/Kelurahan ini terdapat Sistem Peringatan Dini Bencana Tsunami, Gunung Api dan Gempa Bumi?
  - a. Ada, dalam bentuk apa?
  - b. Tidak Ada
2. Bagaimana cara kerjanya?
3. Berapakah jumlah alat tersebut?

### **E. Keberadaan Sosialisasi Kebencanaan dan Pengurangan Faktor Risiko Dasar**

1. Apakah di Kecamatan/Kelurahan ini pernah dilakukan sosialisasi maupun simulasi terkait bencana Tsunami, Gempa Bumi dan Gunung Api?
  - a. Ada
  - b. Tidak
2. Bagaimana bentuk sosialisasi atau pelatihan yang dilakukan?
3. Siapakah yang menyelenggarakan kegiatan tersebut?
4. Berapa kali kegiatan tersebut dilakukan dalam 1 tahun terakhir?



### **F. Bangunan Kesiapsiagaan**

1. Apakah di Kecamatan/Kelurahan ini terdapat petunjuk evakuasi bencana? Bagaimana kondisinya?

Apakah di Kecamatan/Kelurahan sudah tersedia sinage Tempat Evakuasi Sementara dan Tempat Evakuasi Akhir?

## Lampiran 4 Form Pengambilan Data

### A. Desa Hargo Pancuran

 <p><b>PODOMORO</b> UNIVERSITY</p>	<p><b>FORM PENGAMBILAN DATA TUGAS AKHIR UNTUK PERANGKAT KELURAHAN DI KECAMATAN RAJABASA. KABUPATEN LAMPUNG SELATAN</b></p>	 <p><b>URBAN AND REGIONAL PLANNING</b></p>
---	--	---

### Pendahuluan

**Kepada Yth**  
**Bapak/Ibu Perangkat Desa/Kelurahan**

**Ditempat,**

Saya Rindu Rembulan Adde Karyana mahasiswa jurusan Perencanaan Wilayah dan Kota, Universitas Agung Podomoro, Jakarta. Sedang mengadakan penelitian untuk kebutuhan Skripsi mengenai *“Identifikasi Tingkat Kerentanan Pada Permukiman di Kawasan Rawan Encanaa (Studi Kasus: Kecamatan Rajabasa, Kabupaten Lampung Selatan)”*. Apabila bersedia, Saya ingin meminta waktu dan bantuan kepada Bapak/Ibu untuk membantu saya memberikan dan melengkapi data-data yang saya butuhkan (Terlampir pada tabel Kebutuhan Data). Dengan adanya penelitian ini, diharapkan dapat menjadi gambaran dan masukan untuk penanganan pada Kawasan permukiman yang berada di Zona Kawasan Rawan Bencana selanjutnya.

#### A. Petunjuk Pengisian

Diisi oleh peneliti dengan melakukan wawancara terhadap responden



#### B. Identitas Responden

Nama : Bapak Rusli  
Jenis Kelamin : Laki-Laki  
Pekerjaan : Sekretaris Desa  
Desa/Kelurahan : Desa Hargo Pancuran

No	Kebutuhan Data	Keterangan
<b>Indikator Kerentanan Sosial</b>		
1	Luas Wilayah	743 Ha
2	Jumlah Penduduk Total	755 Jiwa
<b>Jumlah Penduduk Berdasarkan Jenis Kelamin</b>		
3	• Laki-Laki	381 Jiwa
	• Perempuan	374 Jiwa
<b>Jumlah Penduduk Berdasarkan Kelompok Umur</b>		
4	• 0-4 Tahun	42 Jiwa
	• 5-9 Tahun	65 Jiwa

	• 10-14 Tahun	65 Jiwa
	• 60-75+ Tahun	90 Jiwa
	<b>Jumlah Penduduk Berdasarkan Mata Pencapaian</b>	
5	• PNS	17 Jiwa
	• Petani	150 Jiwa
	• Karyawan Swasta	27 Jiwa
	• Karyawan BUMN	1 Jiwa
	• Buruh Harian Lepas	14 Jiwa
6	Jumlah Penduduk Miskin	365 Jiwa
7	Jumlah Penduduk Disabilitas	1 Jiwa
	<b>Indikator Kerentanan Ekonomi</b>	
1	Total Luas Lahan Produktif	549 Ha
2	Jumlah Produksi	539 Ha
	<b>Indikator Kerentanan Fisik</b>	
	<b>Total Luas Penggunaan Lahan</b>	
1	• Luas Permukiman	189 Ha
	• Luas Persawahan	59 Ha
	• Luas Perkebunan	490 Ha
2	Jumlah Bangunan Rumah/Tempat Tinggal	200 Unit
	<b>Jumlah Sarana Pendidikan</b>	
3	• TK	1
	• SD	1
	• SMP/MTs	-
	• SMA/MA	-
	• SMK	-
	<b>Jumlah Sarana Kesehatan</b>	
4	• Rumah Sakit	-
	• Puskesmas	-
	• Puskesmas Pembantu	-
	• Poliklinik/Balai Pengobatan	-
	• Polides/Poskesdes	-
	• Posyandu	1
	<b>Jumlah Sarana Peribadatan</b>	
5	• Musholla	4
	• Masjid	1
	• Gereja Protestan	-
	• Gereja Katholik	-
	• Pura	-
	• Vihara	-
	<b>Indikator Kerentanan Lingkungan</b>	
1	Luas Hutan Lindung	5 Ha
2	Luas Hutan Alam	-
3	Luas Hutan Produksi	-
4	Luas Hutan Konservasi	-
5	Luas Hutan Mangrove/Bakau	-
6	Luas Semak Belukar	-

## B. Desa Kerinjing

 <p><b>PODOMORO</b> UNIVERSITY</p>	<p><b>FORM PENGAMBILAN DATA TUGAS AKHIR UNTUK PERANGKAT KELURAHAN DI KECAMATAN RAJABASA. KABUPATEN LAMPUNG SELATAN</b></p>	 <p><b>URBAN AND REGIONAL PLANNING</b></p>
---	--	---

### Pendahuluan

**Kepada Yth**  
**Bapak/Ibu Perangkat Desa/Kelurahan**

**Ditempat,**

Saya Rindu Rembulan Adde Karyana mahasiswa jurusan Perencanaan Wilayah dan Kota, Universitas Agung Podomoro, Jakarta. Sedang mengadakan penelitaan untuk kebutuhan Skripsi mengenai *“Identifikasi Tingkat Kerentanan Pada Permukiman di Kawasan Rawan Encanaa (Studi Kasus: Kecamatan Rajabasa, Kabupaten Lampung Selatan)”*. Apabila bersedia, Saya ingin meminta waktu dan bantuan kepada Bapak/Ibu untuk membantu saya memberikan dan melengkapi data-data yang saya butuhkan (Terlampir pada tabel Kebutuhan Data). Dengan adanya penelitian ini, diharapkan dapat menjadi gambaran dan masukan untuk penangan pada Kawasan permukiman yang berada di Zona Kawasan Rawan Bencana selanjutnya.

#### A. Petunjuk Pengisian

Diisi oleh peneliti dengan melakukan wawancara terhadap responden



#### B. Identitas Responden

Nama : Bapak Joko Purnomo  
Jenis Kelamin : Laki – Laki  
Pekerjaan : Kepala Seksi Pemerintahan  
Desa/Kelurahan : Desa Kerinjing

No	Kebutuhan Data	Keterangan
<b>Indikator Kerentanan Sosial</b>		
1	Luas Wilayah	297 Ha
2	Jumlah Penduduk Total	856 Jiwa
<b>Jumlah Penduduk Berdasarkan Jenis Kelamin</b>		
3	• Laki-Laki	436 Jiwa
	• Perempuan	420 Jiwa
<b>Jumlah Penduduk Berdasarkan Kelompok Umur</b>		
4	• 0-4 Tahun	56 Orang
	• 5-9 Tahun	80 Orang
	• 10- 14 Tahun	73 Orang
	• 60-75+ Tahun	77 Orang
5	Jumlah Penduduk Berdasarkan Mata Pencaharian	593 Jiwa

6	Jumlah Penduduk Miskin	73 Orang
7	Jumlah Penduduk Disabilitas	-
<b>Indikator Kerentanan Ekonomi</b>		
1	Total Luas Lahan Produktif	162 Ha
2	Jumlah Produksi	-
<b>Indikator Kerentanan Fisik</b>		
<b>Total Luas Penggunaan Lahan</b>		
1	• Luas Permukiman	65 Ha
	• Luas Persawahan	14,5 Ha
	• Luas Perkebunan	147,9 Ha
2	Jumlah Bangunan Rumah/Tempat Tinggal	209 Unit
<b>Jumlah Sarana Pendidikan</b>		
3	• TK	1 Unit
	• SD	1 Unit
	• SMP/MTs	-
	• SMA/MA	-
	• SMK	-
<b>Jumlah Sarana Kesehatan</b>		
4	• Rumah Sakit	-
	• Puskesmas	-
	• Puskesmas Pembantu	1 Unit
	• Poliklinik/Balai Pengobatan	-
	• Polides/Poskesdes	-
	• Posyandu	1 Unit
<b>Jumlah Sarana Peribadatan</b>		
5	• Musholla	1 Unit
	• Masjid	1 Unit
	• Gereja Protestan	-
	• Gereja Katholik	-
	• Pura	-
	• Vihara	-
<b>Indikator Kerentanan Lingkungan</b>		
1	Luas Hutan Lindung	-
2	Luas Hutan Alam	-
3	Luas Hutan Produksi	-
4	Luas Hutan Konservasi	-
5	Luas Hutan Mangrove/Bakau	-
6	Luas Semak Belukar	-

### C. Desa Batu Balak

 <b>PODOMORO</b> UNIVERSITY	<b>FORM PENGAMBILAN DATA TUGAS AKHIR UNTUK PERANGKAT KELURAHAN DI KECAMATAN RAJABASA. KABUPATEN LAMPUNG SELATAN</b>	 URBAN AND REGIONAL PLANNING
--	---	---

#### Pendahuluan

**Kepada Yth**  
**Bapak/Ibu Perangkat Desa/Kelurahan**

**Ditempat,**

Saya Rindu Rembulan Adde Karyana mahasiswa jurusan Perencanaan Wilayah dan Kota, Universitas Agung Podomoro, Jakarta. Sedang mengadakan penelitaan untuk kebutuhan Skripsi mengenai *“Identifikasi Tingkat Kerentanan Pada Permukiman di Kawasan Rawan Encanaa (Studi Kasus: Kecamatan Rajabasa, Kabupaten Lampung Selatan)”*. Apabila bersedia, Saya ingin meminta waktu dan bantuan kepada Bapak/Ibu untuk membantu saya memberikan dan melengkapi data-data yang saya butuhkan (Terlampir pada tabel Kebutuhan Data). Dengan adanya penelitian ini, diharapkan dapat menjadi gambaran dan masukan untuk penangan pada Kawasan permukiman yang berada di Zona Kawasan Rawan Bencana selanjutnya.

#### A. Petunjuk Pengisian

Diisi oleh peneliti dengan melakukan wawancara terhadap responden

#### B. Identitas Responden



Nama : Bapak Syamroni  
Jenis Kelamin : Laki – Laki  
Pekerjaan : Kepala Desa  
Desa/Kelurahan : Desa Batu Balak

No	Kebutuhan Data	Keterangan
<b>Indikator Kerentanan Sosial</b>		
1	Luas Wilayah	784 Ha
2	Jumlah Penduduk Total	714 Jiwa
<b>Jumlah Penduduk Berdasarkan Jenis Kelamin</b>		
3	• Laki-Laki	474 Jiwa
	• Perempuan	246 Jiwa
<b>Jumlah Penduduk Berdasarkan Kelompok Umur</b>		
4	• 0-4 Tahun	43 Jiwa
	• 5-9 Tahun	22 Jiwa
	• 10-14 Tahun	40 Jiwa
	• 60-75+ Tahun	70 Jiwa
<b>Jumlah Penduduk Berdasarkan Mata Pencaharian</b>		
5	Petani	275 Jiwa
	Nelayan	100 Jiwa
	Pedagang	45 Jiwa

	PNS	16 Jiwa
	Buruh	25 Jiwa
6	Jumlah Penduduk Miskin	300 Jiwa
7	Jumlah Penduduk Disabilitas	1 Jiwa
<b>Indikator Kerentanan Ekonomi</b>		
1	Total Luas Lahan Produktif	350 Ha
2	Jumlah Produksi	-
<b>Indikator Kerentanan Fisik</b>		
<b>Total Luas Penggunaan Lahan</b>		
1	• Luas Permukiman	27,5 Ha
	• Luas Persawahan	146 Ha
	• Luas Perkebunan	120 Ha
2	Jumlah Bangunan Rumah/Tempat Tinggal	187 Rumah
<b>Jumlah Sarana Pendidikan</b>		
3	• TK	-
	• SD	1 Unit
	• SMP/MTs	-
	• SMA/MA	-
	• SMK	-
<b>Jumlah Sarana Kesehatan</b>		
4	• Rumah Sakit	-
	• Puskesmas	-
	• Puskesmas Pembantu	-
	• Poliklinik/Balai Pengobatan	-
	• Polides/Poskesdes	1 Unit
	• Posyandu	1 Unit
<b>Jumlah Sarana Peribadatan</b>		
5	• Musholla	2 Unit
	• Masjid	1 Unit
	• Gereja Protestan	-
	• Gereja Katholik	-
	• Pura	-
	• Vihara	-
<b>Indikator Kerentanan Lingkungan</b>		
1	Luas Hutan Lindung	150 Ha
2	Luas Hutan Alam	200 Ha
3	Luas Hutan Produksi	-
4	Luas Hutan Konservasi	-
5	Luas Hutan Mangrove/Bakau	-
6	Luas Semak Belukar	-



#### D. Desa Kunjir

 PODOMORO UNIVERSITY	<b>FORM PENGAMBILAN DATA TUGAS AKHIR UNTUK PERANGKAT KELURAHAN DI KECAMATAN RAJABASA. KABUPATEN LAMPUNG SELATAN</b>	 URBAN AND REGIONAL PLANNING
---	---	---

#### Pendahuluan

Kepada Yth  
Bapak/Ibu Perangkat Desa/Kelurahan

Ditempat,

Saya Rindu Rembulan Adde Karyana mahasiswa jurusan Perencanaan Wilayah dan Kota, Universitas Agung Podomoro, Jakarta. Sedang mengadakan penelitian untuk kebutuhan Skripsi mengenai *“Identifikasi Tingkat Kerentanan Pada Permukiman di Kawasan Rawan Encanaa (Studi Kasus: Kecamatan Rajabasa, Kabupaten Lampung Selatan)”*. Apabila bersedia, Saya ingin meminta waktu dan bantuan kepada Bapak/Ibu untuk membantu saya memberikan dan melengkapi data-data yang saya butuhkan (Terlampir pada tabel Kebutuhan Data). Dengan adanya penelitian ini, diharapkan dapat menjadi gambaran dan masukan untuk penangan pada Kawasan permukiman yang berada di Zona Kawasan Rawan Bencana selanjutnya.

#### A. Petunjuk Pengisian

Diisi oleh peneliti dengan melakukan wawancara terhadap responden



#### B. Identitas Respondes

Nama : Bapak Irwansyah  
Jenis Kelamin : Laki – Laki  
Pekerjaan : Kepala Seksi Pemerintahan  
Desa/Kelurahan : Desa Kunjir

No	Kebutuhan Data	Keterangan
<b>Indikator Kerentanan Sosial</b>		
1	Luas Wilayah	±905 Ha/m <sup>2</sup>
2	Jumlah Penduduk Total	1.990 jiwa
<b>Jumlah Penduduk Berdasarkan Jenis Kelamin</b>		
3	• Laki-Laki	1.056 jiwa
	• Perempuan	934 jiwa
<b>Jumlah Penduduk Berdasarkan Kelompok Umur</b>		
4	• 0-4 Tahun	124 Orang
	• 5-9 Tahun	238 Orang
	• 10-14 Tahun	247 Orang
	• 60-75+ Tahun	1381 Orang
<b>Jumlah Penduduk Berdasarkan Mata Pencaharian</b>		
5	• Petani	564 Orang
	• Nelayan	344 Orang

	• pedagang	102 Orang
	• Dan Lain - Lain	225 Orang
6	Jumlah Penduduk Miskin	246 KK
7	Jumlah Penduduk Disabilitas	5 Jiwa
<b>Indikator Kerentanan Ekonomi</b>		
1	Total Luas Lahan Produktif	554,75 Ha/m <sup>2</sup>
2	Jumlah Produksi	± 2580 Ton/Tahun
<b>Indikator Kerentanan Fisik</b>		
<b>Total Luas Penggunaan Lahan</b>		
1	• Luas Permukiman	105 Ha/m <sup>2</sup>
	• Luas Persawahan	215 Ha/m <sup>2</sup>
	• Luas Perkebunan	439,75 Ha/m <sup>2</sup>
2	Jumlah Bangunan Rumah/Tempat Tinggal	±562 Unit
<b>Jumlah Sarana Pendidikan</b>		
3	• TK	1
	• SD	2
	• SMP/MTs	1
	• SMA/MA	1
	• SMK	-
<b>Jumlah Sarana Kesehatan</b>		
4	• Rumah Sakit	-
	• Puskesmas	-
	• Puskesmas Pembantu	-
	• Poliklinik/Balai Pengobatan	-
	• Polides/Poskesdes	1
	• Posyandu	3
<b>Jumlah Sarana Peribadatan</b>		
5	• Musholla	5
	• Masjid	4
	• Gereja Protestan	-
	• Gereja Katholik	-
	• Pura	-
	• Vihara	-
<b>Indikator Kerentanan Lingkungan</b>		
1	Luas Hutan Lindung	±245,25 Ha
2	Luas Hutan Alam	-
3	Luas Hutan Produksi	-
4	Luas Hutan Konservasi	-
5	Luas Hutan Mangrove/Bakau	-
6	Luas Semak Belukar	-

## E. Desa Banding

 <p><b>PODOMORO</b> UNIVERSITY</p>	<p><b>FORM PENGAMBILAN DATA TUGAS AKHIR UNTUK PERANGKAT KELURAHAN DI KECAMATAN RAJABASA. KABUPATEN LAMPUNG SELATAN</b></p>	 <p><b>URBAN AND REGIONAL PLANNING</b></p>
---	--	---

### Pendahuluan

**Kepada Yth**  
**Bapak/Ibu Perangkat Desa/Kelurahan**

**Ditempat,**

Saya Rindu Rembulan Adde Karyana mahasiswa jurusan Perencanaan Wilayah dan Kota, Universitas Agung Podomoro, Jakarta. Sedang mengadakan penelitian untuk kebutuhan Skripsi mengenai *“Identifikasi Tingkat Kerentanan Pada Permukiman di Kawasan Rawan Encanaa (Studi Kasus: Kecamatan Rajabasa, Kabupaten Lampung Selatan)”*. Apabila bersedia, Saya ingin meminta waktu dan bantuan kepada Bapak/Ibu untuk membantu saya memberikan dan melengkapi data-data yang saya butuhkan (Terlampir pada tabel Kebutuhan Data). Dengan adanya penelitian ini, diharapkan dapat menjadi gambaran dan masukan untuk penanganan pada Kawasan permukiman yang berada di Zona Kawasan Rawan Bencana selanjutnya.

#### A. Petunjuk Pengisian

Diisi oleh peneliti dengan melakukan wawancara terhadap responden



#### B. Identitas Responden

Nama : Bapak Aditya  
Jenis Kelamin : Laki – Laki  
Pekerjaan : Kepala Seksi Pemerintahan  
Desa/Kelurahan : Desa Banding

No	Kebutuhan Data	Keterangan
<b>Indikator Kerentanan Sosial</b>		
1	Luas Wilayah	615 Ha
2	Jumlah Penduduk Total	2.107 Jiwa
<b>Jumlah Penduduk Berdasarkan Jenis Kelamin</b>		
3	• Laki-Laki	1.108 Jiwa
	• Perempuan	999 Jiwa
<b>Jumlah Penduduk Berdasarkan Kelompok Umur</b>		
4	• 0-4 Tahun	78 Jiwa
	• 5-9 Tahun	204 Jiwa
	• 10-14 Tahun	203 Jiwa
	• 60-75+ Tahun	177 Jiwa
5	Jumlah Penduduk Berdasarkan Mata Pencaharian	2.000 Jiwa
6	Jumlah Penduduk Miskin	169 KK
7	Jumlah Penduduk Disabilitas	7 Jiwa
<b>Indikator Kerentanan Ekonomi</b>		

1	Total Luas Lahan Produktif	287Ha
2	Jumlah Produksi	-
<b>Indikator Kerentanan Fisik</b>		
1	<b>Total Luas Penggunaan Lahan</b>	
	• Luas Permukiman	53 Ha
	• Luas Persawahan	75 Ha
	• Luas Perkebunan	287 Ha
2	Jumlah Bangunan Rumah/Tempat Tinggal	484 Rumah
3	<b>Jumlah Sarana Pendidikan</b>	
	• TK	3 Unit
	• SD	1 Unit
	• SMP/MTs	1 Unit
	• SMA/MA	-
	• SMK	-
4	<b>Jumlah Sarana Kesehatan</b>	
	• Rumah Sakit	-
	• Puskesmas	1 Unit
	• Puskesmas Pembantu	-
	• Poliklinik/Balai Pengobatan	4 Unit
	• Polides/Poskesdes	-
• Posyandu	3 Unit	
5	<b>Jumlah Sarana Peribadatan</b>	
	• Musholla	3 Unit
	• Masjid	2 Unit
	• Gereja Protestan	-
	• Gereja Katholik	-
	• Pura	-
• Vihara	-	
<b>Indikator Kerentanan Lingkungan</b>		
1	Luas Hutan Lindung	200 Ha
2	Luas Hutan Alam	200 Ha
3	Luas Hutan Produksi	100 Ha
4	Luas Hutan Konservasi	-
5	Luas Hutan Mangrove/Bakau	-
6	Luas Semak Belukar	-

## F. Desa Tanjung Gading

 <p><b>PODOMORO</b> UNIVERSITY</p>	<p><b>FORM PENGAMBILAN DATA TUGAS AKHIR UNTUK PERANGKAT KELURAHAN DI KECAMATAN RAJABASA. KABUPATEN LAMPUNG SELATAN</b></p>	 <p><b>URBAN AND REGIONAL PLANNING</b></p>
---	--	---

### Pendahuluan

#### Kepada Yth

Bapak/Ibu Perangkat Desa/Kelurahan

#### Ditempat,

Saya Rindu Rembulan Adde Karyana mahasiswa jurusan Perencanaan Wilayah dan Kota, Universitas Agung Podomoro, Jakarta. Sedang mengadakan penelitaan untuk kebutuhan Skripsi mengenai *“Identifikasi Tingkat Kerentanan Pada Permukiman di Kawasan Rawan Encanaa (Studi Kasus: Kecamatan Rajabasa, Kabupaten Lampung Selatan)”*. Apabila bersedia, Saya ingin meminta waktu dan bantuan kepada Bapak/Ibu untuk membantu saya memberikan dan melengkapi data-data yang saya butuhkan (Terlampir pada tabel Kebutuhan Data). Dengan adanya penelitian ini, diharapkan dapat menjadi gambaran dan masukan untuk penangan pada Kawasan permukiman yang berada di Zona Kawasan Rawan Bencana selanjutnya.

#### A. Petunjuk Pengisian

Diisi oleh peneliti dengan melakukan wawancara terhadap responden



#### B. Identitas Responden

Nama : Bapak Herman  
Jenis Kelamin : Laki - Laki  
Pekerjaan : Sekretaris Desa  
Desa/Kelurahan : Desa Tanjung Gading

No	Kebutuhan Data	Keterangan
<b>Indikator Kerentanan Sosial</b>		
1	Luas Wilayah	323 Ha
2	Jumlah Penduduk Total	639 Jiwa
<b>Jumlah Penduduk Berdasarkan Jenis Kelamin</b>		
3	• Laki-Laki	327 Jiwa
	• Perempuan	312 Jiwa
<b>Jumlah Penduduk Berdasarkan Kelompok Umur</b>		
4	• 0-4 Tahun	50 Jiwa
	• 5-9 Tahun	96 Jiwa
	• 10-14 Tahun	107 Jiwa
	• 60-75+ Tahun	73 Jiwa

5	Jumlah Penduduk Berdasarkan Mata Pencaharian	337 Jiwa
6	Jumlah Penduduk Miskin	51 Jiwa
7	Jumlah Penduduk Disabilitas	-
<b>Indikator Kerentanan Ekonomi</b>		
1	Total Luas Lahan Produktif	-
2	Jumlah Produksi	-
<b>Indikator Kerentanan Fisik</b>		
<b>Total Luas Penggunaan Lahan</b>		
1	• Luas Permukiman	3,23 Ha
	• Luas Persawahan	3 Ha
	• Luas Perkebunan	228 Ha
2	Jumlah Bangunan Rumah/Tempat Tinggal	147 Unit
<b>Jumlah Sarana Pendidikan</b>		
3	• TK	-
	• SD	1
	• SMP/MTs	-
	• SMA/MA	-
	• SMK	-
<b>Jumlah Sarana Kesehatan</b>		
4	• Rumah Sakit	-
	• Puskesmas	-
	• Puskesmas Pembantu	-
	• Poliklinik/Balai Pengobatan	-
	• Polides/Poskesdes	-
	• Posyandu	1
<b>Jumlah Sarana Peribadatan</b>		
5	• Musholla	-
	• Masjid	1
	• Gereja Protestan	-
	• Gereja Katholik	-
	• Pura	-
	• Vihara	-
<b>Indikator Kerentanan Lingkungan</b>		
1	Luas Hutan Lindung	16 Ha
2	Luas Hutan Alam	76 Ha
3	Luas Hutan Produksi	-
4	Luas Hutan Konservasi	-
5	Luas Hutan Mangrove/Bakau	-
6	Luas Semak Belukar	-

## G. Desa Kota Guring

 <b>PODOMORO</b> UNIVERSITY	<b>FORM PENGAMBILAN DATA TUGAS          AKHIR UNTUK PERANGKAT          KELURAHAN DI KECAMATAN          RAJABASA. KABUPATEN LAMPUNG          SELATAN</b>	 URBAN AND REGIONAL PLANNING
--	---	---

### Pendahuluan

Kepada Yth  
 Bapak/Ibu Perangkat Desa/Kelurahan

Ditempat,

Saya Rindu Rembulan Adde Karyana mahasiswa jurusan Perencanaan Wilayah dan Kota, Universitas Agung Podomoro, Jakarta. Sedang mengadakan penelitian untuk kebutuhan Skripsi mengenai *“Identifikasi Tingkat Kerentanan Pada Permukiman di Kawasan Rawan Encanaa (Studi Kasus: Kecamatan Rajabasa, Kabupaten Lampung Selatan)”*. Apabila bersedia, Saya ingin meminta waktu dan bantuan kepada Bapak/Ibu untuk membantu saya memberikan dan melengkapi data-data yang saya butuhkan (Terlampir pada tabel Kebutuhan Data). Dengan adanya penelitian ini, diharapkan dapat menjadi gambaran dan masukan untuk penanganan pada Kawasan permukiman yang berada di Zona Kawasan Rawan Bencana selanjutnya.

#### A. Petunjuk Pengisian

Diisi oleh peneliti dengan melakukan wawancara terhadap responden

#### B. Identitas Responden



Nama : Bapak Ronie  
 Jenis Kelamin : Laki – Laki  
 Pekerjaan : Kepala Seksi Pemerintahan  
 Desa/Kelurahan : Desa Kota Guring

No	Kebutuhan Data	Keterangan
<b>Indikator Kerentanan Sosial</b>		
1	Luas Wilayah	234 Ha
2	Jumlah Penduduk Total	707 Jiwa
<b>Jumlah Penduduk Berdasarkan Jenis Kelamin</b>		
3	• Laki-Laki	369 Jiwa
	• Perempuan	338 Jiwa
<b>Jumlah Penduduk Berdasarkan Kelompok Umur</b>		
4	• 0-4 Tahun	148 Jiwa
	• 60-75+ Tahun	72 Jiwa
5	Jumlah Penduduk Berdasarkan Mata Pencaharian	188 KK
6	Jumlah Penduduk Miskin	109 KK
7	Jumlah Penduduk Disabilitas	6 Jiwa
<b>Indikator Kerentanan Ekonomi</b>		
1	Total Luas Lahan Produktif	18 Ha
2	Jumlah Produksi	-

<b>Indikator Kerentanan Fisik</b>		
1	<b>Total Luas Penggunaan Lahan</b>	
	• Luas Permukiman	4,5 Ha
	• Luas Persawahan	10 Ha
	• Luas Perkebunan	215 Ha
2	Jumlah Bangunan Rumah/Tempat Tinggal	160 Rumah
3	<b>Jumlah Sarana Pendidikan</b>	
	• TK	1
	• SD	1
	• SMP/MTs	-
	• SMA/MA	-
	• SMK	-
4	<b>Jumlah Sarana Kesehatan</b>	
	• Rumah Sakit	-
	• Puskesmas	1
	• Puskesmas Pembantu	-
	• Poliklinik/Balai Pengobatan	-
	• Polides/Poskesdes	-
	• Posyandu	1
5	<b>Jumlah Sarana Peribadatan</b>	
	• Musholla	-
	• Masjid	1
	• Gereja Protestan	-
	• Gereja Katholik	-
	• Pura	-
	• Vihara	-
<b>Indikator Kerentanan Lingkungan</b>		
1	Luas Hutan Lindung	32 Ha
2	Luas Hutan Alam	-
3	Luas Hutan Produksi	-
4	Luas Hutan Konservasi	-
5	Luas Hutan Mangrove/Bakau	-
6	Luas Semak Belukar	-



## H. Desa Canggung

 <p><b>PODOMORO</b> UNIVERSITY</p>	<p><b>FORM PENGAMBILAN DATA TUGAS AKHIR UNTUK PERANGKAT KELURAHAN DI KECAMATAN RAJABASA. KABUPATEN LAMPUNG SELATAN</b></p>	 <p><b>URBAN AND REGIONAL PLANNING</b></p>
---	--	---

### Pendahuluan

**Kepada Yth**  
**Bapak/Ibu Perangkat Desa/Kelurahan**

**Ditempat,**

Saya Rindu Rembulan Adde Karyana mahasiswa jurusan Perencanaan Wilayah dan Kota, Universitas Agung Podomoro, Jakarta. Sedang mengadakan penelitian untuk kebutuhan Skripsi mengenai *“Identifikasi Tingkat Kerentanan Pada Permukiman di Kawasan Rawan Encanaa (Studi Kasus: Kecamatan Rajabasa, Kabupaten Lampung Selatan)”*. Apabila bersedia, Saya ingin meminta waktu dan bantuan kepada Bapak/Ibu untuk membantu saya memberikan dan melengkapi data-data yang saya butuhkan (Terlampir pada tabel Kebutuhan Data). Dengan adanya penelitian ini, diharapkan dapat menjadi gambaran dan masukan untuk penangan pada Kawasan permukiman yang berada di Zona Kawasan Rawan Bencana selanjutnya.

### A. Petunjuk Pengisian

Diisi oleh peneliti dengan melakukan wawancara terhadap responden



### B. Identitas Responden

Nama : Bapak Ahmad Tasmin  
Jenis Kelamin : Laki – Laki  
Pekerjaan : Kepala Seksi Pemerintahan  
Desa/Kelurahan : Desa Canggung

No	Kebutuhan Data	Keterangan
<b>Indikator Kerentanan Sosial</b>		
1	Luas Wilayah	609 Ha
2	Jumlah Penduduk Total	1.764 Jiwa
3	<b>Jumlah Penduduk Berdasarkan Jenis Kelamin</b>	
	· Laki-Laki	925 Jiwa
	· Perempuan	839 Jiwa
4	<b>Jumlah Penduduk Berdasarkan Kelompok Umur</b>	
	· 0-4 Tahun	137 Jiwa
	· 5-9 Tahun	163 Jiwa
	· 10-14 Tahun	172 Jiwa
	· 60-75+ Tahun	1292 Jiwa
5	Jumlah Penduduk Berdasarkan Mata Pencaharian	-

6	Jumlah Penduduk Miskin	131 Jiwa
7	Jumlah Penduduk Disabilitas	6 Jiwa
<b>Indikator Kerentanan Ekonomi</b>		
1	Total Luas Lahan Produktif	110 Ha
2	Jumlah Produksi	22,000 Kg/ Tahun
<b>Indikator Kerentanan Fisik</b>		
1	<b>Total Luas Penggunaan Lahan</b>	
	· Luas Permukiman	30 Ha
	· Luas Persawahan	250 Ha
	· Luas Perkebunan	300 Ha
2	Jumlah Bangunan Rumah/Tempat Tinggal	
3	<b>Jumlah Sarana Pendidikan</b>	
	· TK /PAUD	2 Unit
	· SD	1 Unit
	· SMP/MTs	-
	· SMA/MA	-
	· SMK	-
4	<b>Jumlah Sarana Kesehatan</b>	
	· Rumah Sakit	-
	· Puskesmas	-
	· Puskesmas Pembantu	-
	· Poliklinik/Balai Pengobatan	-
	· Polides/Poskesdes	-
	· Posyandu	2 Unit
5	<b>Jumlah Sarana Peribadatan</b>	
	· Musholla	-
	· Masjid	2 Unit
	· Gereja Protestan	-
	· Gereja Katholik	-
	· Pura	-
	· Vihara	-
<b>Indikator Kerentanan Lingkungan</b>		
1	Luas Hutan Lindung	10 Ha
2	Luas Hutan Alam	19 Ha
3	Luas Hutan Produksi	-
4	Luas Hutan Konservasi	-
5	Luas Hutan Mangrove/Bakau	-
6	Luas Semak Belukar	-

## I. Desa Way Muli

 <b>PODOMORO</b> UNIVERSITY	<b>FORM PENGAMBILAN DATA TUGAS          AKHIR UNTUK PERANGKAT          KELURAHAN DI KECAMATAN          RAJABASA. KABUPATEN LAMPUNG          SELATAN</b>	 URBAN AND REGIONAL PLANNING
--	---	---

### Pendahuluan

**Kepada Yth**  
**Bapak/Ibu Perangkat Desa/Kelurahan**

**Ditempat,**

Saya Rindu Rembulan Adde Karyana mahasiswa jurusan Perencanaan Wilayah dan Kota, Universitas Agung Podomoro, Jakarta. Sedang mengadakan penelitan untuk kebutuhan Skripsi mengenai *“Identifikasi Tingkat Kerentanan Pada Permukiman di Kawasan Rawan Encanaa (Studi Kasus: Kecamatan Rajabasa, Kabupaten Lampung Selatan)”*. Apabila bersedia, Saya ingin meminta waktu dan bantuan kepada Bapak/Ibu untuk membantu saya memberikan dan melengkapi data-data yang saya butuhkan (Terlampir pada tabel Kebutuhan Data). Dengan adanya penelitian ini, diharapkan dapat menjadi gambaran dan masukan untuk penangan pada Kawasan permukiman yang berada di Zona Kawasan Rawan Bencana selanjutnya.

#### A. Petunjuk Pengisian

Diisi oleh peneliti dengan melakukan wawancara terhadap responden



#### B. Identitas Responden

Nama : Bapak Jamjuri  
 Jenis Kelamin : Laki – Laki  
 Pekerjaan : Kepala Seksi Pemerintahan  
 Desa/Kelurahan : Desa Waymuli

No	Kebutuhan Data	Keterangan
<b>Indikator Kerentanan Sosial</b>		
1	Luas Wilayah	650 Ha
2	Jumlah Penduduk Total	2.296 Jiwa
<b>Jumlah Penduduk Berdasarkan Jenis Kelamin</b>		
3	• Laki-Laki	1.201 Jiwa
	• Perempuan	1.095 Jiwa
<b>Jumlah Penduduk Berdasarkan Kelompok Umur</b>		
4	• 0-4 Tahun	113 Jiwa
	• 5-9 Tahun	202 Jiwa
	• 10-19 Tahun	421 Jiwa
	• 60-75+ Tahun	
<b>Jumlah Penduduk Berdasarkan Mata Pencarian</b>		
5	Petani	365 Jiwa
	Nelayan	247 Jiwa

	Buruh	109 Jiwa
6	Jumlah Penduduk Miskin	378 Jiwa
7	Jumlah Penduduk Disabilitas	5 Jiwa
<b>Indikator Kerentanan Ekonomi</b>		
1	Total Luas Lahan Produktif	320 Ha
2	Jumlah Produksi	-
<b>Indikator Kerentanan Fisik</b>		
<b>Total Luas Penggunaan Lahan</b>		
1	• Luas Permukiman	600 Ha
	• Luas Persawahan	30 Ha
	• Luas Perkebunan	320 Ha
2	Jumlah Bangunan Rumah/Tempat Tinggal	702 Bangunan
<b>Jumlah Sarana Pendidikan</b>		
3	• TK	1
	• SD	2
	• SMP/MTs	-
	• SMA/MA	-
	• SMK	-
<b>Jumlah Sarana Kesehatan</b>		
4	• Rumah Sakit	-
	• Puskesmas	-
	• Puskesmas Pembantu	-
	• Poliklinik/Balai Pengobatan	-
	• Polides/Poskesdes	2
	• Posyandu	-
<b>Jumlah Sarana Peribadatan</b>		
5	• Musholla	7
	• Masjid	1
	• Gereja Protestan	-
	• Gereja Katholik	-
	• Pura	-
	• Vihara	-
<b>Indikator Kerentanan Lingkungan</b>		
1	Luas Hutan Lindung	42 Ha
2	Luas Hutan Alam	362 Ha
3	Luas Hutan Produksi	320 Ha
4	Luas Hutan Konservasi	-
5	Luas Hutan Mangrove/Bakau	-
6	Luas Semak Belukar	102 Ha

## J. Desa Way Muli Timur

 <p><b>PODOMORO</b> UNIVERSITY</p>	<p><b>FORM PENGAMBILAN DATA TUGAS AKHIR UNTUK PERANGKAT KELURAHAN DI KECAMATAN RAJABASA. KABUPATEN LAMPUNG SELATAN</b></p>	 <p><b>URBAN AND REGIONAL PLANNING</b></p>
---	--	---

### Pendahuluan

Kepada Yth

Bapak/Ibu Perangkat Desa/Kelurahan

Ditempat,

Saya Rindu Rembulan Adde Karyana mahasiswa jurusan Perencanaan Wilayah dan Kota, Universitas Agung Podomoro, Jakarta. Sedang mengadakan penelitian untuk kebutuhan Skripsi mengenai *“Identifikasi Tingkat Kerentanan Pada Permukiman di Kawasan Rawan Encanaa (Studi Kasus: Kecamatan Rajabasa, Kabupaten Lampung Selatan)”*. Apabila bersedia, Saya ingin meminta waktu dan bantuan kepada Bapak/Ibu untuk membantu saya memberikan dan melengkapi data-data yang saya butuhkan (Terlampir pada tabel Kebutuhan Data). Dengan adanya penelitian ini, diharapkan dapat menjadi gambaran dan masukan untuk penanganan pada Kawasan permukiman yang berada di Zona Kawasan Rawan Bencana selanjutnya.

### A. Petunjuk Pengisian

Diisi oleh peneliti dengan melakukan wawancara terhadap responden



### B. Identitas Responden

Nama : Bapak Adi  
Jenis Kelamin : Laki – Laki  
Pekerjaan : Sekretaris Desa  
Desa/Kelurahan : Desa Waymuli Timur

No	Kebutuhan Data	Keterangan
<b>Indikator Kerentanan Sosial</b>		
1	Luas Wilayah	410 Ha
2	Jumlah Penduduk Total	1.452 Jiwa
<b>Jumlah Penduduk Berdasarkan Jenis Kelamin</b>		
3	• Laki-Laki	734 Jiwa
	• Perempuan	719 Jiwa
<b>Jumlah Penduduk Berdasarkan Kelompok Umur</b>		
4	• 0-4 Tahun	108 Jiwa
	• 5-9 Tahun	147 Jiwa
	• 10-14 Tahun	120 Jiwa
	• 60-75+ Tahun	119 Jiwa
5	Jumlah Penduduk Berdasarkan Mata Pencaharian	459 Jiwa
6	Jumlah Penduduk Miskin	841 Jiwa

7	Jumlah Penduduk Disabilitas	7 Jiwa
<b>Indikator Kerentanan Ekonomi</b>		
1	Total Luas Lahan Produktif	-
2	Jumlah Produksi	-
<b>Indikator Kerentanan Fisik</b>		
<b>Total Luas Penggunaan Lahan</b>		
1	• Luas Permukiman	188 Ha
	• Luas Persawahan	-
	• Luas Perkebunan	-
2	Jumlah Bangunan Rumah/Tempat Tinggal	475 Rumah
<b>Jumlah Sarana Pendidikan</b>		
3	• TK	1
	• SD	1
	• SMP/MTs	1
	• SMA/MA	-
	• SMK	-
<b>Jumlah Sarana Kesehatan</b>		
4	• Rumah Sakit	-
	• Puskesmas	-
	• Puskesmas Pembantu	-
	• Poliklinik/Balai Pengobatan	-
	• Polides/Poskesdes	-
	• Posyandu	3
<b>Jumlah Sarana Peribadatan</b>		
5	• Musholla	3
	• Masjid	1
	• Gereja Protestan	-
	• Gereja Katholik	-
	• Pura	-
	• Vihara	-
<b>Indikator Kerentanan Lingkungan</b>		
1	Luas Hutan Lindung	22 Ha
2	Luas Hutan Alam	-
3	Luas Hutan Produksi	-
4	Luas Hutan Konservasi	-
5	Luas Hutan Mangrove/Bakau	-
6	Luas Semak Belukar	-

## K. Desa Tejang Pulau Sebesi

 <p><b>PODOMORO</b> UNIVERSITY</p>	<p><b>FORM PENGAMBILAN DATA TUGAS AKHIR UNTUK PERANGKAT KELURAHAN DI KECAMATAN RAJABASA. KABUPATEN LAMPUNG SELATAN</b></p>	 <p><b>URBAN AND REGIONAL PLANNING</b></p>
---	--	---

### Pendahuluan

**Kepada Yth**  
**Bapak/Ibu Perangkat Desa/Kelurahan**

**Ditempat,**

Saya Rindu Rembulan Adde Karyana mahasiswa jurusan Perencanaan Wilayah dan Kota, Universitas Agung Podomoro, Jakarta. Sedang mengadakan penelitian untuk kebutuhan Skripsi mengenai *“Identifikasi Tingkat Kerentanan Pada Permukiman di Kawasan Rawan Encanaa (Studi Kasus: Kecamatan Rajabasa, Kabupaten Lampung Selatan)”*. Apabila bersedia, Saya ingin meminta waktu dan bantuan kepada Bapak/Ibu untuk membantu saya memberikan dan melengkapi data-data yang saya butuhkan (Terlampir pada tabel Kebutuhan Data). Dengan adanya penelitian ini, diharapkan dapat menjadi gambaran dan masukan untuk penanganan pada Kawasan permukiman yang berada di Zona Kawasan Rawan Bencana selanjutnya.

#### A. Petunjuk Pengisian

Diisi oleh peneliti dengan melakukan wawancara terhadap responden

#### B. Identitas Responden



Nama : Bapak Andi  
Jenis Kelamin : Laki – Laki  
Pekerjaan : Kepala Seksi Pemerintahan  
Desa/Kelurahan : Desa Tejang Pulau Sebesi

No	Kebutuhan Data	Keterangan
<b>Indikator Kerentanan Sosial</b>		
1	Luas Wilayah	2.620 Ha
2	Jumlah Penduduk Total	2.795 Jiwa
<b>Jumlah Penduduk Berdasarkan Jenis Kelamin</b>		
3	• Laki-Laki	1.465 Jiwa
	• Perempuan	1.330 Jiwa
<b>Jumlah Penduduk Berdasarkan Kelompok Umur</b>		
4	• 0-4 Tahun	279 jiwa
	• 5-9 Tahun	721 jiwa
	• 10-14 Tahun	675 jiwa
	• 60-75+ Tahun	1.120 jiwa
5	Jumlah Penduduk Berdasarkan Mata Pencaharian	-
6	Jumlah Penduduk Miskin	549 jiwa
7	Jumlah Penduduk Disabilitas	2 Jiwa
<b>Indikator Kerentanan Ekonomi</b>		

1	Total Luas Lahan Produktif	1.400 ha
2	JumlahProduksi	-
<b>A. Indikator Kerentanan Fisik</b>		
<b>Total Luas Penggunaan Lahan</b>		
1	• Luas Permukiman	800 Ha
	• Luas Persawahan	20 Ha
	• Luas Perkebunan	400 Ha
2	Jumlah Bangunan Rumah/Tempat Tinggal	800 Bangunan
<b>Jumlah Sarana Pendidikan</b>		
3	• TK	3
	• SD	2
	• SMP/MTs	1
	• SMA/MA	1
	• SMK	-
<b>Jumlah Sarana Kesehatan</b>		
4	• RumahSakit	-
	• Puskesmas	-
	• Puskesmas Pembantu	1
	• Poliklinik/BalaiPengobatan	-
	• Polides/Poskesdes	1
	• Posyandu	3
<b>Jumlah Sarana Peribadatan</b>		
5	• Musholla	5
	• Masjid	3
	• Gereja Protestan	-
	• Gereja Katholik	-
	• Pura	-
	• Vihara	-
<b>Indikator Kerentanan Lingkungan</b>		
1	Luas Hutan Lindung	-
2	Luas Hutan Alam	-
3	Luas Hutan Produksi	-
4	Luas Hutan Konservasi	-
5	Luas Hutan Mangrove/Bakau	-
6	Luas Semak Belukar	-



## L. Desa Betung

 PODOMORO UNIVERSITY	<b>FORM PENGAMBILAN DATA TUGAS AKHIR UNTUK PERANGKAT KELURAHAN DI KECAMATAN RAJABASA. KABUPATEN LAMPUNG SELATAN</b>	 URBAN AND REGIONAL PLANNING
---	---	---

### Pendahuluan

Kepada Yth  
Bapak/Ibu Perangkat Desa/Kelurahan

Ditempat,

Saya Rindu Rembulan Adde Karyana mahasiswa jurusan Perencanaan Wilayah dan Kota, Universitas Agung Podomoro, Jakarta. Sedang mengadakan penelitian untuk kebutuhan Skripsi mengenai *“Identifikasi Tingkat Kerentanan Pada Permukiman di Kawasan Rawan Encanaa (Studi Kasus: Kecamatan Rajabasa, Kabupaten Lampung Selatan)”*. Apabila bersedia, Saya ingin meminta waktu dan bantuan kepada Bapak/Ibu untuk membantu saya memberikan dan melengkapi data-data yang saya butuhkan (Terlampir pada tabel Kebutuhan Data). Dengan adanya penelitian ini, diharapkan dapat menjadi gambaran dan masukan untuk penanganan pada Kawasan permukiman yang berada di Zona Kawasan Rawan Bencana selanjutnya.

#### A. Petunjuk Pengisian

Diisi oleh peneliti dengan melakukan wawancara terhadap responden



#### B. Identitas Responden

Nama : Ibu Ananda Elawati  
Jenis Kelamin : Perempuan  
Pekerjaan : Kepala Seksi Pemerintahan  
Desa/Kelurahan : Desa Betung

No	Kebutuhan Data	Keterangan
<b>Indikator Kerentanan Sosial</b>		
1	Luas Wilayah	244,5 Ha
2	Jumlah Penduduk Total	1.148 Jiwa
<b>Jumlah Penduduk Berdasarkan Jenis Kelamin</b>		
3	• Laki-Laki	590 Jiwa
	• Perempuan	558 Jiwa
<b>Jumlah Penduduk Berdasarkan Kelompok Umur</b>		
4	• 0-4 Tahun	87 Jiwa
	• 5-9 Tahun	114 Jiwa
	• 60-75+ Tahun	41 Jiwa
<b>Jumlah Penduduk Berdasarkan Mata Pencaharian</b>		
5	Petani	247 Jiwa
	Nelayan	28 Jiwa
6	Jumlah Penduduk Miskin	241 Jiwa

7	Jumlah Penduduk Disabilitas	4 Jiwa
<b>Indikator Kerentanan Ekonomi</b>		
1	Total Luas Lahan Produktif	43 Ha
2	Jumlah Produksi	-
<b>Indikator Kerentanan Fisik</b>		
1	<b>Total Luas Penggunaan Lahan</b>	
	• Luas Permukiman	55 Ha
	• Luas Persawahan	43 Ha
	• Luas Perkebunan	187 Ha
2	Jumlah Bangunan Rumah/Tempat Tinggal	276 Bangunan
3	<b>Jumlah Sarana Pendidikan</b>	
	• TK	-
	• SD	-
	• SMP/MTs	-
	• SMA/MA	-
	• SMK	-
4	<b>Jumlah Sarana Kesehatan</b>	
	• Rumah Sakit	-
	• Puskesmas	-
	• Puskesmas Pembantu	-
	• Poliklinik/Balai Pengobatan	-
	• Polides/Poskesdes	-
	• Posyandu	2
5	<b>Jumlah Sarana Peribadatan</b>	
	• Musholla	2
	• Masjid	2
	• Gereja Protestan	-
	• Gereja Katholik	-
	• Pura	-
	• Vihara	-
<b>Indikator Kerentanan Lingkungan</b>		
1	Luas Hutan Lindung	123,5 Ha
2	Luas Hutan Alam	-
3	Luas Hutan Produksi	-
4	Luas Hutan Konservasi	-
5	Luas Hutan Mangrove/Bakau	-
6	Luas Semak Belukar	-

## M. Desa Cugung

 <p><b>PODOMORO</b> UNIVERSITY</p>	<p><b>FORM PENGAMBILAN DATA TUGAS AKHIR UNTUK PERANGKAT KELURAHAN DI KECAMATAN RAJABASA. KABUPATEN LAMPUNG SELATAN</b></p>	 <p><b>URBAN AND REGIONAL PLANNING</b></p>
---	--	---

### Pendahuluan

**Kepada Yth**  
**Bapak/Ibu Perangkat Desa/Kelurahan**

**Ditempat,**

Saya Rindu Rembulan Adde Karyana mahasiswa jurusan Perencanaan Wilayah dan Kota, Universitas Agung Podomoro, Jakarta. Sedang mengadakan penelitian untuk kebutuhan Skripsi mengenai *“Identifikasi Tingkat Kerentanan Pada Permukiman di Kawasan Rawan Encanaa (Studi Kasus: Kecamatan Rajabasa, Kabupaten Lampung Selatan)”*. Apabila bersedia, Saya ingin meminta waktu dan bantuan kepada Bapak/Ibu untuk membantu saya memberikan dan melengkapi data-data yang saya butuhkan (Terlampir pada tabel Kebutuhan Data). Dengan adanya penelitian ini, diharapkan dapat menjadi gambaran dan masukan untuk penanganan pada Kawasan permukiman yang berada di Zona Kawasan Rawan Bencana selanjutnya.

### C. Petunjuk Pengisian

Diisi oleh peneliti dengan melakukan wawancara terhadap responden



### D. Identitas Responden

Nama : Bapak Mukhtar  
Jenis Kelamin : Laki – Laki  
Pekerjaan : Sekretaris Desa  
Desa/Kelurahan : Desa Cugung

No	Kebutuhan Data	Keterangan
<b>Indikator Kerentanan Sosial</b>		
1	Luas Wilayah	646 Ha
2	Jumlah Penduduk Total	1.671 Jiwa
<b>Jumlah Penduduk Berdasarkan Jenis Kelamin</b>		
3	• Laki-Laki	866 Jiwa
	• Perempuan	805 Jiwa
<b>Jumlah Penduduk Berdasarkan Kelompok Umur</b>		
4	• 0-4 Tahun	121 Jiwa
	• 5-9 Tahun	137 Jiwa
	• 60-75+ Tahun	188 Jiwa
<b>Jumlah Penduduk Berdasarkan Mata Pencaharian</b>		
5	Nelayan	4 Jiwa
	Petani	194 Jiwa

	Buruh	119 Jiwa
6	Jumlah Penduduk Miskin	39 KK
7	Jumlah Penduduk Disabilitas	14 Jiwa
<b>Indikator Kerentanan Ekonomi</b>		
1	Total Luas Lahan Produktif	Rp. 500.000.000.-
2	Jumlah Produksi	-
<b>Indikator Kerentanan Fisik</b>		
<b>Total Luas Penggunaan Lahan</b>		
1	• Luas Permukiman	13,56 Ha
	• Luas Persawahan	28,54 Ha
	• Luas Perkebunan	119,70 Ha
2	Jumlah Bangunan Rumah/Tempat Tinggal	398 Bangunan
<b>Jumlah Sarana Pendidikan</b>		
3	• TK	-
	• SD	2
	• SMP/MTs	1
	• SMA/MA	-
	• SMK	-
<b>Jumlah Sarana Kesehatan</b>		
4	• Rumah Sakit	-
	• Puskesmas	-
	• Puskesmas Pembantu	-
	• Poliklinik/Balai Pengobatan	-
	• Polides/Poskesdes	-
	• Posyandu	2
<b>Jumlah Sarana Peribadatan</b>		
5	• Musholla	2
	• Masjid	2
	• Gereja Protestan	-
	• Gereja Katholik	-
	• Pura	-
	• Vihara	-
<b>Indikator Kerentanan Lingkungan</b>		
1	Luas Hutan Lindung	369 Ha
2	Luas Hutan Alam	-
3	Luas Hutan Produksi	-
4	Luas Hutan Konservasi	-
5	Luas Hutan Mangrove/Bakau	-
6	Luas Semak Belukar	-

## N. Desa Sukaraja

 <p><b>PODOMORO</b> UNIVERSITY</p>	<p><b>FORM PENGAMBILAN DATA TUGAS AKHIR UNTUK PERANGKAT KELURAHAN DI KECAMATAN RAJABASA. KABUPATEN LAMPUNG SELATAN</b></p>	 <p><b>URBAN AND REGIONAL PLANNING</b></p>
---	--	---

### Pendahuluan

**Kepada Yth**  
**Bapak/Ibu Perangkat Desa/Kelurahan**

**Ditempat,**

Saya Rindu Rembulan Adde Karyana mahasiswa jurusan Perencanaan Wilayah dan Kota, Universitas Agung Podomoro, Jakarta. Sedang mengadakan penelitian untuk kebutuhan Skripsi mengenai *“Identifikasi Tingkat Kerentanan Pada Permukiman di Kawasan Rawan Encanaa (Studi Kasus: Kecamatan Rajabasa, Kabupaten Lampung Selatan)”*. Apabila bersedia, Saya ingin meminta waktu dan bantuan kepada Bapak/Ibu untuk membantu saya memberikan dan melengkapi data-data yang saya butuhkan (Terlampir pada tabel Kebutuhan Data). Dengan adanya penelitian ini, diharapkan dapat menjadi gambaran dan masukan untuk penanganan pada Kawasan permukiman yang berada di Zona Kawasan Rawan Bencana selanjutnya.

#### A. Petunjuk Pengisian

Diisi oleh peneliti dengan melakukan wawancara terhadap responden



#### B. Identitas Responden

Nama : Bapak Yusuf  
Jenis Kelamin : Laki – Laki  
Pekerjaan : Kepala Desa  
Desa/Kelurahan : Desa Sukaraja

No	Kebutuhan Data	Keterangan
<b>Indikator Kerentanan Sosial</b>		
1	Luas Wilayah	6,47 Km2
2	Jumlah Penduduk Total	3.521
<b>Jumlah Penduduk Berdasarkan Jenis Kelamin</b>		
3	• Laki-Laki	1.860
	• Perempuan	1.661
<b>Jumlah Penduduk Berdasarkan Kelompok Umur</b>		
4	• 0-14 Tahun	721
	• 60-75+ Tahun	230
5	Jumlah Penduduk Berdasarkan Mata Pencaharian	-
6	Jumlah Penduduk Miskin	560
7	Jumlah Penduduk Disabilitas	13

<b>Indikator Kerentanan Ekonomi</b>		
1	Total Luas Lahan Produktif	350
2	Jumlah Produksi	-
<b>Indikator Kerentanan Fisik</b>		
1	<b>Total Luas Penggunaan Lahan</b>	
	• Luas Permukiman	-
	• Luas Persawahan	-
	• Luas Perkebunan	
2	Jumlah Bangunan Rumah/Tempat Tinggal	976
3	<b>Jumlah Sarana Pendidikan</b>	
	• TK	1
	• SD	2
	• SMP/MTs	1
	• SMA/MA	-
	• SMK	-
4	<b>Jumlah Sarana Kesehatan</b>	
	• Rumah Sakit	-
	• Puskesmas	-
	• Puskesmas Pembantu	-
	• Poliklinik/Balai Pengobatan	-
	• Polides/Poskesdes	2
	• Posyandu	5
5	<b>Jumlah Sarana Peribadatan</b>	
	• Musholla	4
	• Masjid	3
	• Gereja Protestan	-
	• Gereja Katholik	-
	• Pura	-
	• Vihara	-
<b>Indikator Kerentanan Lingkungan</b>		
1	Luas Hutan Lindung	250
2	Luas Hutan Alam	200
3	Luas Hutan Produksi	-
4	Luas Hutan Konservasi	-
5	Luas Hutan Mangrove/Bakau	-
6	Luas Semak Belukar	-

## O. Desa Rajabasa

 <p><b>PODOMORO</b> UNIVERSITY</p>	<p><b>FORM PENGAMBILAN DATA TUGAS AKHIR UNTUK PERANGKAT KELURAHAN DI KECAMATAN RAJABASA. KABUPATEN LAMPUNG SELATAN</b></p>	 <p><b>URBAN AND REGIONAL PLANNING</b></p>
---	--	---

### Pendahuluan

**Kepada Yth**  
**Bapak/Ibu Perangkat Desa/Kelurahan**

**Ditempat,**

Saya Rindu Rembulan Adde Karya mahasiswa jurusan Perencanaan Wilayah dan Kota, Universitas Agung Podomoro, Jakarta. Sedang mengadakan penelitan untuk kebutuhan Skripsi mengenai *“Identifikasi Tingkat Kerentanan Pada Permukiman di Kawasan Rawan Encanaa (Studi Kasus: Kecamatan Rajabasa, Kabupaten Lampung Selatan)”*. Apabila bersedia, Saya ingin meminta waktu dan bantuan kepada Bapak/Ibu untuk membantu saya memberikan dan melengkapi data-data yang saya butuhkan (Terlampir pada tabel Kebutuhan Data). Dengan adanya penelitian ini, diharapkan dapat menjadi gambaran dan masukan untuk penanganan pada Kawasan permukiman yang berada di Zona Kawasan Rawan Bencana selanjutnya.

#### A. Petunjuk Pengisian

Diisi oleh peneliti dengan melakukan wawancara terhadap responden

#### B. Identitas Responden



Nama : Ibu Mitha  
Jenis Kelamin : Perempuan  
Pekerjaan : Kepala Urusan Umum  
Desa/Kelurahan : Desa Rajabasa

No	Kebutuhan Data	Keterangan
<b>Indikator Kerentanan Sosial</b>		
1	Luas Wilayah	5,83 Km <sup>2</sup>
2	Jumlah Penduduk Total	1.540
<b>Jumlah Penduduk Berdasarkan Jenis Kelamin</b>		
3	• Laki-Laki	770
	• Perempuan	770
<b>Jumlah Penduduk Berdasarkan Kelompok Umur</b>		
4	• 0-14 Tahun	365
	• 60-75+ Tahun	115
5	Jumlah Penduduk Berdasarkan Mata Pencaharian	-
6	Jumlah Penduduk Miskin	380
7	Jumlah Penduduk Disabilitas	8

<b>Indikator Kerentanan Ekonomi</b>		
1	Total Luas Lahan Produktif	35 Ha
2	Jumlah Produksi	-
<b>Indikator Kerentanan Fisik</b>		
1	<b>Total Luas Penggunaan Lahan</b>	
	• Luas Permukiman	-
	• Luas Persawahan	-
	• Luas Perkebunan	-
2	Jumlah Bangunan Rumah/Tempat Tinggal	289
3	<b>Jumlah Sarana Pendidikan</b>	
	• TK	1
	• SD	-
	• SMP/MTs	2
	• SMA/MA	1
	• SMK	-
4	<b>Jumlah Sarana Kesehatan</b>	
	• Rumah Sakit	-
	• Puskesmas	-
	• Puskesmas Pembantu	-
	• Poliklinik/Balai Pengobatan	-
	• Polides/Poskesdes	-
	• Posyandu	2
5	<b>Jumlah Sarana Peribadatan</b>	
	• Musholla	3
	• Masjid	2
	• Gereja Protestan	-
	• Gereja Katholik	-
	• Pura	-
• Vihara	-	
<b>Indikator Kerentanan Lingkungan</b>		
1	Luas Hutan Lindung	40 Ha
2	Luas Hutan Alam	-
3	Luas Hutan Produksi	-
4	Luas Hutan Konservasi	-
5	Luas Hutan Mangrove/Bakau	-
6	Luas Semak Belukar	-



## P. Desa Canti

 <p><b>PODOMORO</b> UNIVERSITY</p>	<p><b>FORM PENGAMBILAN DATA TUGAS AKHIR UNTUK PERANGKAT KELURAHAN DI KECAMATAN RAJABASA. KABUPATEN LAMPUNG SELATAN</b></p>	 <p><b>URBAN AND REGIONAL PLANNING</b></p>
---	--	---

### Pendahuluan

**Kepada Yth**  
**Bapak/Ibu Perangkat Desa/Kelurahan**

**Ditempat,**

Saya Rindu Rembulan Adde Karyana mahasiswa jurusan Perencanaan Wilayah dan Kota, Universitas Agung Podomoro, Jakarta. Sedang mengadakan penelitaan untuk kebutuhan Skripsi mengenai *“Identifikasi Tingkat Kerentanan Pada Permukiman di Kawasan Rawan Encanaa (Studi Kasus: Kecamatan Rajabasa, Kabupaten Lampung Selatan)”*. Apabila bersedia, Saya ingin meminta waktu dan bantuan kepada Bapak/Ibu untuk membantu saya memberikan dan melengkapi data-data yang saya butuhkan (Terlampir pada tabel Kebutuhan Data). Dengan adanya penelitian ini, diharapkan dapat menjadi gambaran dan masukan untuk penangan pada Kawasan permukiman yang berada di Zona Kawasan Rawan Bencana selanjutnya.

#### A. Petunjuk Pengisian

Diisi oleh peneliti dengan melakukan wawancara terhadap responden

#### B. Identitas Responden

Nama : Ibu Amana  
Jenis Kelamin : Perempuan  
Pekerjaan : Kepala Seksi Pemerintahan  
Desa/Kelurahan : Desa Canti

No	Kebutuhan Data	Keterangan
<b>Indikator Kerentanan Sosial</b>		
1	Luas Wilayah	6,65 Km <sup>2</sup>
2	Jumlah Penduduk Total	1.939
3	<b>Jumlah Penduduk Berdasarkan Jenis Kelamin</b>	
	• Laki-Laki	1024
	• Perempuan	939
4	<b>Jumlah Penduduk Berdasarkan Kelompok Umur</b>	
	• 0-14 Tahun	365
	• 60-75+ Tahun	115
5	Jumlah Penduduk Berdasarkan Mata Pencaharian	-
6	Jumlah Penduduk Miskin	567
7	Jumlah Penduduk Disabilitas	9
<b>Indikator Kerentanan Ekonomi</b>		
1	Total Luas Lahan Produktif	20 Ha

2	Jumlah Produksi	-
<b>Indikator Kerentanan Fisik</b>		
1	<b>Total Luas Penggunaan Lahan</b>	
	• Luas Permukiman	-
	• Luas Persawahan	-
	• Luas Perkebunan	-
2	Jumlah Bangunan Rumah/Tempat Tinggal	350
3	<b>Jumlah Sarana Pendidikan</b>	
	• TK	1
	• SD	2
	• SMP/MTs	1
	• SMA/MA	1
	• SMK	-
4	<b>Jumlah Sarana Kesehatan</b>	
	• Rumah Sakit	-
	• Puskesmas	-
	• Puskesmas Pembantu	-
	• Poliklinik/Balai Pengobatan	-
	• Polides/Poskesdes	-
	• Posyandu	2
5	<b>Jumlah Sarana Peribadatan</b>	
	• Musholla	4
	• Masjid	2
	• Gereja Protestan	-
	• Gereja Katholik	-
	• Pura	-
	• Vihara	-
<b>Indikator Kerentanan Lingkungan</b>		
1	Luas Hutan Lindung	67 Ha
2	Luas Hutan Alam	-
3	Luas Hutan Produksi	-
4	Luas Hutan Konservasi	-
5	Luas Hutan Mangrove/Bakau	-
6	Luas Semak Belukar	-

**Lampiran 5 Satuan Biaya Penyediaan Fisik dan Non Fisik Menurut Sektor**

Sektor	Kegiatan Fisik	Satuan		Biaya Standar
		Unit	m <sup>2</sup>	
Perumahan	Pembangunan rumah tinggal <ul style="list-style-type: none"> <li>• <i>Penyediaan bantuan untuk rumah tinggal type 36 untuk keluarga</i></li> </ul>	Unit	60	1.350.000
Pendidikan	Pembangunan sekolah/ruang kelas <ul style="list-style-type: none"> <li>• <i>Pembangunan fisik sekolah/ruang kelas</i></li> </ul>	Unit	m <sup>2</sup>	2.000.000
	Penyediaan sarana dan prasarana sekolah tingkat SD: <ul style="list-style-type: none"> <li>• <i>Pembangunan sarana fisik sekolah (meubeler, media belajar dan sarana pendukung lainnya)</i></li> </ul>	Kelas	Paket	23.000.000
	Penyediaan sarana prasarana sekolah tingkat SMP: <ul style="list-style-type: none"> <li>• <i>Pembangunan sarana fisik sekolah (meubeler, media belajar dan sarana pendukung lainnya)</i></li> </ul>	Kelas	Paket	26.000.000
	Penyediaan sarana dan prasarana sekolah tingkat SMA: <ul style="list-style-type: none"> <li>• <i>Pembangunan sarana fisik sekolah (meubeler, media belajar dan sarana pendukung lainnya)</i></li> </ul>	Kelas	Paket	29.000.000
Peribadatan	Pembangunan sarana komunitas (tempat ibadah, pertemuan, balai dll): <ul style="list-style-type: none"> <li>• <i>Pembangunan fisik sarana-sarana tersebut di atas sesuai standar bangunan yang berlaku.</i></li> </ul>	Unit	m <sup>2</sup>	1.750.000
Kesehatan	Pembangunan rumah sakit (tingkat daerah): <ul style="list-style-type: none"> <li>• <i>Pembangunan kembali rumah sakit sesuai standar (kelas)</i></li> </ul>	Unit	m <sup>2</sup>	3.250.000
	Penyediaan sarana dan prasarana rumah sakit: <ul style="list-style-type: none"> <li>• <i>Penyediaan kembali sarana dan prasarana rumah sakit sesuai standar (kelas)</i></li> </ul>	Unit	Paket	-
	Pembangunan puskesmas: <ul style="list-style-type: none"> <li>• <i>Pembangunan kembali puskesmas sesuai standar</i></li> </ul>	Unit	m <sup>2</sup>	2.750.000
	Penyediaan sarana dan prasarana puskesmas: <ul style="list-style-type: none"> <li>• <i>Penyediaan kembali sarana dan prasarana puskesmas sesuai standar</i></li> </ul>	Unit	Paket	70.000.000
	Pembangunan puskesmas pembantu: <ul style="list-style-type: none"> <li>• <i>Pembangunan kembali puskesmas pembantu sesuai standar</i></li> </ul>	Unit	m <sup>2</sup>	2.500.000
	Penyediaan sarana dan prasarana puskesmas pembantu: <ul style="list-style-type: none"> <li>• <i>Penyediaan kembali sarana dan prasarana puskesmas pembantu sesuai standar</i></li> </ul>	Unit	Paket	17.500.000

Sumber: Peraturan Kepala Badan Nasional Penanggulangan Bencana Nomor 15 Tahun 2011 Tentang Pedoman Pengkajian Kebutuhan Pasca Bencana

## Lampiran 6 Skoring dan Pembobotan Dalam Menghitung Tingkat Kerentanan

- A. Kerentanan Sosial
- B. Kerentanan Ekonomi
- C. Kerentanan Fisik
- D. Kerentanan Ekonomi
- E. Indeks Kerentanan Total Bencana Gempa Bumi
- F. Indeks Kerentanan Total Bencana Tsunami dan Gunung Api



## Lampiran 7 Dokumentasi Penelitian

### A. Pengumpulan Data dan Wawancara



Wawancara dan Pengambilan data sekunder di BPBD Kabupaten Lampung Selatan



Wawancara dan Pengambilan data sekunder di Dinas Perumahan dan Permukiman Kabupaten Lampung Selatan



Wawancara dengan Sekretaris Camat dan Pengambilan data sekunder di Kecamatan Rajabasa



Wawancara dengan Kepala Desa Kunjir dan Pengambilan Data Sekunder



Wawancara dengan Kepala Desa Tejang Pulau Sebesi dan Pengambilan Data Sekunder



Wawancara dengan Kepala Desa Sukaraja dan Pengambilan Data Sekunder



Wawancara dengan Kepala Desa Kota Guring dan Pengambilan Data Sekunder



Wawancara dengan Kepala Desa Way Muli dan Pengambilan Data Sekunder

## B. Lokasi Studi



Penampakan Gunung Anak Krakatau dari Desa Tejang Pulau Sebesi



Survey lapangan setiap desa di Kecamatan Rajabasa



Perumahan Semi Permanen di pesisir pantai



Salah satu rumah yang terdampak Tsunami



Musholla yang berbatasan langsung dengan pesisir pantai



Permukiman yang berbatasan langsung dengan pesisir pantai



Terdapat tumpukan sampah di pesisir pantai



Terdapat pembangunan proyek strategis nasional yaitu Pembangkit Listrik Tenaga Panas Bumi di Kecamatan Rajabasa



Pelabuhan Pulau Sebesi di Desa Tejang Pulau Sebesi







Kondisi jalan provinsi di Kecamatan Rajabasa



**FORMULIR BIMBINGAN TUGAS AKHIR**  
**PROGRAM STUDI PERENCANAAN WILAYAH DAN KOTA**  
**TAHUN AJARAN 2021/2022**







Nama : Rindu Rembulan Adde Karyana  
 NIM : 25180013  
 Dosen Pembimbing Tugas Akhir : Ibu Rahmatyas Aditantri S.T.,M.T  
 Judul :









**“Identifikasi Tingkat Kerentanan Pada Permukiman Di Kawasan Rawan Bencana  
 (Studi Kasus: Kecamatan Rajabasa, Kabupaten Lampung Selatan)”**

NO	TANGGAL	PEMBAHASAN	TANDA TANGAN	
			DOSEN	MAHASISWA
1	11/Feb/2022	<ul style="list-style-type: none"> <li>Bab 2 (Kajian Pustaka): diperdalam untuk Kajian Literature di Permukiman, tidak hanya berdasarkan undang-undang saja, tetapi ditunjukkan bagaimana tingkat kerentanan berpengaruh terhadap permukiman (dari segi kegiatan/aspek fisik sarana prasarana)</li> <li>Bab I (Kerangka Penelitian): untuk fase dibagi menjadi 3 (Tiga) yaitu Fase Perumusan Masalah, Fase Perumusan Teori dan Fase Analisis Data</li> </ul>		
2	10/Mar/2022	Revisi sasaran penelitian menjadi: <ul style="list-style-type: none"> <li>Mengidentifikasi Parameter Kerentanan Sosial, Kerentanan Ekonomi, Kerentanan Fisik dan Kerentanan Lingkungan di Kecamatan Rajabasa</li> <li>Menganalisis Tingkat Kerentanan pada permukiman di Kawasan Rawan Bencana Tsunami, Gempa Bumi dan Gunung Api di Kecamatan Rajabasa</li> <li>Menganalisis Indeks Kerentanan pada</li> </ul>		



NO	TANGGAL	PEMBAHASAN	TANDA TANGAN	
			DOSEN	MAHASISWA
		<p>permukiman di Kawasan Rawan Bencana Tsunami, Gempa Bumi, dan Gunung Api di Kecamatan Rajabasa</p> <ul style="list-style-type: none"> <li>• BAB 2 Kajian Pustaka: Teori Permukiman sudah cukup</li> <li>• Kebutuhan data untuk penelitian dipastikan harus sudah ada</li> <li>• BAB 4: Untuk di Gambaran Umum Wilayah harus mendeskripsikan kondisi permukiman eksisting di Kecamatan Rajabasa yang meliputi 16 Desa</li> </ul>		
3	24/Mar/2022	<p>A. Bimbingan BAB 4:</p> <ul style="list-style-type: none"> <li>• 4.1 Gambaran umum wilayah administrasi Kabupaten Lampung Selatan dihapus saja, langsung ke lokasi penelitian yaitu Kecamatan Rajabasa</li> <li>• Gambaran umum wilayah administrasi Kecamatan Rajabasa hanya dideskripsikan secara menyeluruh saja dari segala aspek kebencanaan dan permukimanya. Sehingga sub-bab data dan Informasi dihilangkan saja</li> <li>• Data dan Informasi Kawasan Permukiman digabungkan dengan sub bab kerentanan fisik</li> <li>• Aspek sosial dibagian penduduk miskin dibandingkan dengan penduduk total sehingga terlihat berapa rasio penduduk miskin</li> <li>• Penduduk berdasarkan KK asumsikan, 1 KK x 4 Jiwa</li> <li>• Setelah tabel, harus ada kalimat deskripsi</li> <li>• Parameter Lahan Produktif pada aspek kerentanan ekonomi ditunjukkan dengan Peta</li> </ul>		

NO	TANGGAL	PEMBAHASAN	TANDA TANGAN	
			DOSEN	MAHASISWA
		Penggunaan Lahan <ul style="list-style-type: none"> <li>• Deskripsikan terlebih dahulu fasilitas kritis itu apa</li> </ul>		
<b>PREVIEW 1</b>				
4	21/Apr/2022	<ul style="list-style-type: none"> <li>• Metodologi perhitungan kerentanana di jelaskan dari awal hingga skoring dan dimasukan kedalam Bab 3 bagian Metode Analisa data</li> <li>• Penelitian kuantitatif juga harus ada deskripsi yang menjelaskan hasil dari perhitungannya</li> <li>• Setiap analisis harus ada pembahasan terkait hubungan antara tingkat/indeks kerentanan terhadap permukiman di kondisi eksisting</li> <li>• Preview 2 sudah harus selesai semua sasarannya</li> </ul>		
5	26/Apr/2022	<ul style="list-style-type: none"> <li>• Untuk kajian literature sub bab kerentanan, tabel indicator dihilangkan saja lalu dimasukan di bab 3 bagian metode Analisa data</li> <li>• Luasan permukiman dimasukan kedalam indicator kerentanan fisik (jumlah bangunan rumah)</li> <li>• Next bimbingan mengirimkan draft melalui email ke ibu tantri</li> </ul>		
6	10/Mei/2022	<ul style="list-style-type: none"> <li>• Bab 4: Kerentanan Fisik – Sub bab parameter jumlah bangunan rumah dan lain-lain dijelaskan maksud biaya standar dan harga satuan</li> <li>• Tabel Satuan Biaya yang ada di Peraturan Kepala Badan Nasional Penanggulangan Bencana Nomor 15 Tahun 2011 Tentang Pedoman Pengkajian Kebutuhan Pasca Bencana dimasukan kedalam Lampiran</li> </ul>		
<b>PREVIEW 2</b>				

NO	TANGGAL	PEMBAHASAN	TANDA TANGAN	
			DOSEN	MAHASISWA
7	24/05/2022	<ul style="list-style-type: none"> <li>Sasaran 2 dan 3 untuk pembahasan dibuat implikasi antara masing-masing indikator terhadap tingkat kerentanan pada permukiman</li> <li>Bab 4 ada tambahan sub bab baru yaitu 4.3 Rekomendasi Penanganan Kawasan Tingkat Kerentanan Sedang-Tinggi Pada Permukiman di Kawasan Rawan Bencana -&gt; Rekomendasi dilihat dari best practice/undang-undang/kajian literature</li> <li>Selanjutnya, rapihin word revisi yang typo dan pewarnaan peta diperhatikan lagi pemilihan warna nya.</li> <li>Publikasi syarat kelulusan, pilih salah satu aspek aja untuk yang dipublikasikan.</li> </ul>		
8	8/06/2022	<ul style="list-style-type: none"> <li>Rekomendasi dimasukan kedalam bab V</li> <li>Tabel perhitungan indeks kerentanan dimasukan kedalam lampiran</li> <li>Kesimpulan merupakan hasil untuk menjawab semua sasaran</li> </ul>		
9	14/6/2022	<ul style="list-style-type: none"> <li>Review penulisan pada draft skripsi</li> </ul>		
10	15/6/2022	<ul style="list-style-type: none"> <li>Sasaran Ke-3 dibuat hasil kesimpulan yang dapat menjawab sasaran tersebut</li> <li>Kesimpulan sasaran ke-3 dibuat tabel (Nama Desa) (Kerentanan Bencana Gempa Bumi) Kerentanan Tsunami dan Gunung Api)</li> </ul>		

Lampiran 9 Lembar Persetujuan Hasil Revisi



**LEMBAR PERSETUJUAN REVISI  
SIDANG AKHIR**

Judul : Tingkat Kerentanan Pada Permukiman di Kawasan Rawan Bencana (Studi Kasus: Kecamatan Rajabasa, Kabupaten Lampung Selatan)

Nama Mahasiswa : Rindu Rembulan Adde Karyana  
NIM : 25180013  
Nama Pembimbing : Ibu Rahmatyas Aditantri, S.T., M.T

No.	Dosen Penguji	Masukan	Tindakan Perbaikan	Tanda Tangan/Tanggal
1	Ibu Angrenggani Pramitasari, S.E., M.T.	Membuat kesimpulan berupa peta indeks kerentanan total melalui tahapan skoring untuk mendapatkan kelas rendah, sedang dan tinggi dengan melakukan overlay terhadap ketiga bencana	Menambahkan kesimpulan yang informatif dengan melakukan tahapan skoring dan menambahkan peta	
2	Bapak Dr. Fitri Abdillah A, M.M.	Menambahkan saran untuk mitigasi bencana di desa yang memiliki tingkat kerentanan tinggi karena kecamatan rajabasa memiliki potensi pariwisata	Membuat saran untuk mitigasi bencana di desa/kelurahan yang memiliki tingkat kerentanan tinggi	
3	Ibu Rahmatyas Aditantri, S.T., M.T.  (Dosen Pembimbing dan Dosen Penguji Eksternal)	Perlu penambahan peta overlay Kawasan permukiman dengan indeks kerentanan agar dapat terlihat permukiman mana yang memiliki kelas sedang-tinggi	Membuat peta overlay kawasan permukiman dengan indeks kerentanan di bencana gempa, tsunami dan gunung api	
		Kerangka Penelitian dibuat lebih detail dan Sintesa kajian Pustaka dibuat hanya sesuai sub bab teori	Membuat kerangka penelitian lebih rinci dan sintesa kajian Pustaka hanya teori	

*Penguji 1 dan 2 pada Preview 1 & 2 Perbaikan dari Penguji Eksternal disetujui melalui Pembimbing*

